

La force de l'eau

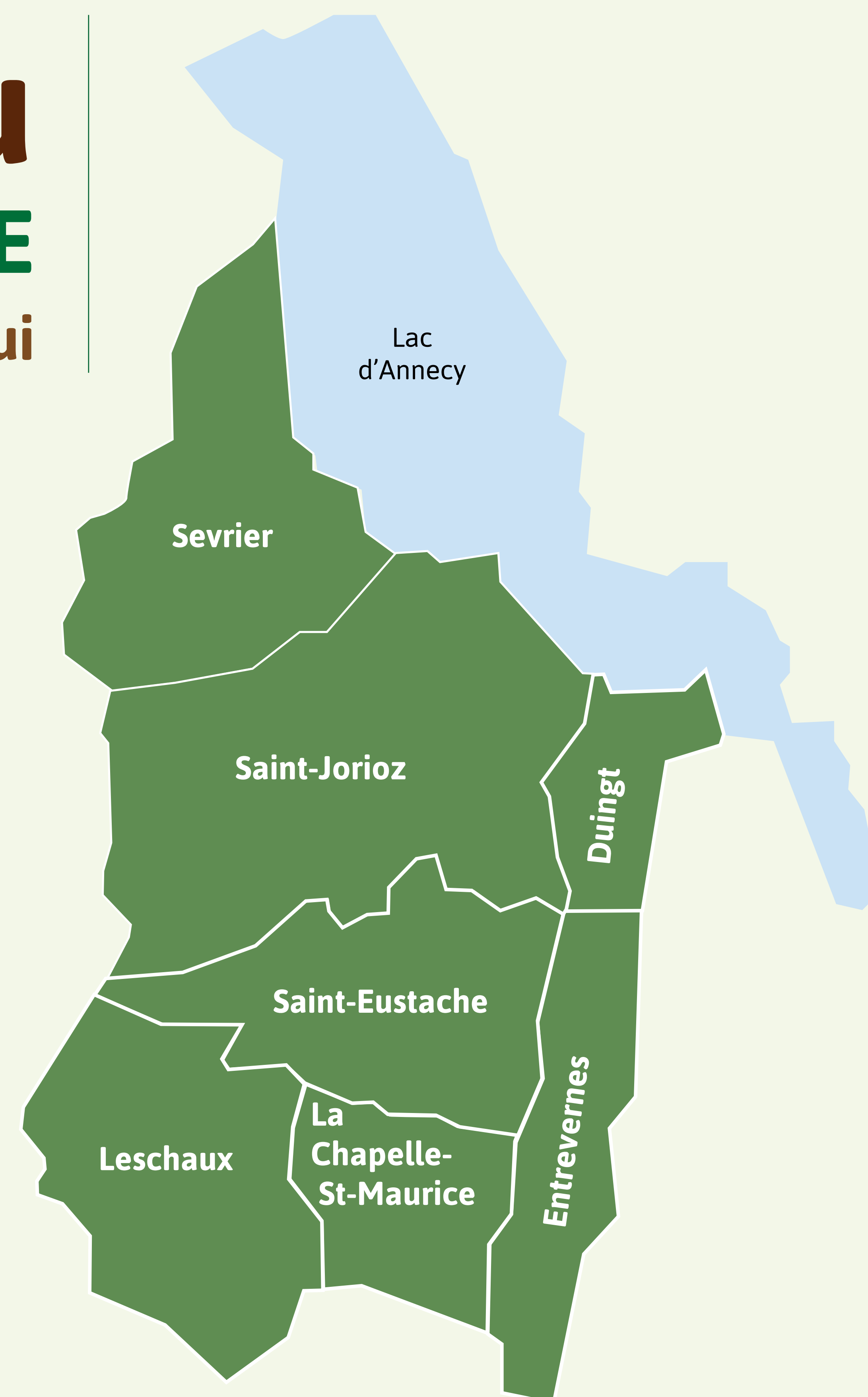
LE PATRIMOINE HYDRAULIQUE

du milieu du 19^e siècle à aujourd'hui

Les recherches effectuées dans les **Archives Départementales de Haute-Savoie** sur les **plans du cadastre français de 1865** des **7 communes étudiées**, ont permis de localiser les différentes installations hydrauliques implantées sur les torrents ou ruisseaux de ces communes.

Les recherches dans les « états de sections ou tableaux indicatifs des propriétés foncières », ont permis d'en identifier les propriétaires au moment de l'établissement du cadastre.

Nous avons ainsi pu identifier **47 installations hydrauliques** (dont deux moulins en ruines), sur ces 7 communes ainsi que leurs propriétaires ou copropriétaires.



Installations hydrauliques

	1865						Total en 1865	1960	2024
	Moulins	Scieries	Battoirs	Pressoirs	Huileries	Martinets			
DUINGT	2	1					3		
ENTREVERNES	2	3					5	1	
LA-CHAPELLE-St.-MAURICE *	3	4					7	1	
LESCHAUX	2	3					5		
SAINT-EUSTACHE	5	1					6		
SAINT-JORIOZ	8	3	2	1	1	1	16	1	
SEVRIER *	4	1					5	1	
Total	26	16	2	1	1	1			
Total	47							4	0

* Moulin en ruines

LEXIQUE

- **Bief** : Canal de dérivation qui conduit les eaux.
- **Etang** : Retenue ou réserve d'eau pour alimenter l'installation hydraulique. Sa capacité correspondait souvent à 1 journée de travail.

UTILISATION

- **Moulins à céréales** : froment, seigle, avoine, blés et aussi châtaigne
- **Scieries** : bois
- **Battoirs** : chanvre
- **Pressoirs** : pommes, raisins
- **Huileries** : noix
- **Martinets** : travail du fer

La force de l'eau

LE PATRIMOINE HYDRAULIQUE

du milieu du 19^e siècle à aujourd'hui

« A partir du Moyen Age, l'usage de l'eau dérivée des torrents par des biefs a permis l'irrigation des cultures et, grâce au perfectionnement du moulin à eau, le fonctionnement de nombreux artifices (moulins à céréales, battoirs à chanvre, martinets, taillanderies, foulons, scieries)...

Du moulin à la forge, des noms de lieux témoignent de l'implantation artisanale dans les Alpes.

C'est sans doute la présence des moulins qui a suscité le plus de dénominations en relation avec cette série toponymique. Non seulement les moulins eux-mêmes, avec les noms de lieux comme Plan du Moulin, Molines, Mulinet, Mounia, Meunière, Mouneyre, mais aussi tout l'aménagement hydraulique qu'ils nécessitent et qui bénéficie à d'autres artifices situés tout au long de la même dérivation d'eau. Cette dérivation se traduit par les dérivations dialectales du canal, du bief ou du ruisseau, que l'on retrouve dans les toponymes tels que Béal / Béalière, Biez / Bir / Bi / By / Bédière / Bédire / Bézière, Chenal / Chenaz / Chenet, Ru / Rif / Rieu, Duit / Doit / Doua / Douè / Adous, Eigal / Eguier / Eyguier / Guiers, Aérel / Ariel / Aryel, Brochet, Sarenne / Serenne / Salinière*, ou encore de la chute d'eau telle que Charette**, Chorache, Choranche.

Les lieux où sont édifiés les moulins portent encore d'autres noms, parfois imagés, en fonction de leurs spécificité : Parassac pour ceux des meuniers, Chauchis / Chaussy, Gauchoir / Vaucheur et Follon pour les foulons de tisserands, Battia / Baptieux / Battendier pour les battoirs à chanvre.

Parmi les autres artifices établis au bord de l'eau, ce sont sans doute les scieries qui reviennent le plus souvent dans la toponymie alpine, avec des dénominations comme Raisse / Reisse / Rasse / Rêche / Raie ou Seyta... »

Extrait de l'ouvrage : [Les noms du patrimoine alpin](#) • H. BESSAT et C. GERMI • Éditions : ELLUG

* Certains de ces toponymes représentent des appellatifs qui peuvent dans l'absolu, aussi bien s'appliquer à des cours d'eaux naturels (ruisseaux, torrents), qu'à des aménagements dus à la main de l'homme.

** Du terme CATARACTA « cascade ».

Scierie • La Chapelle-St-Maurice
Tombée en 2009
N° -- Scierie



Vestiges • La Chapelle-St-Maurice
N° -- Scierie

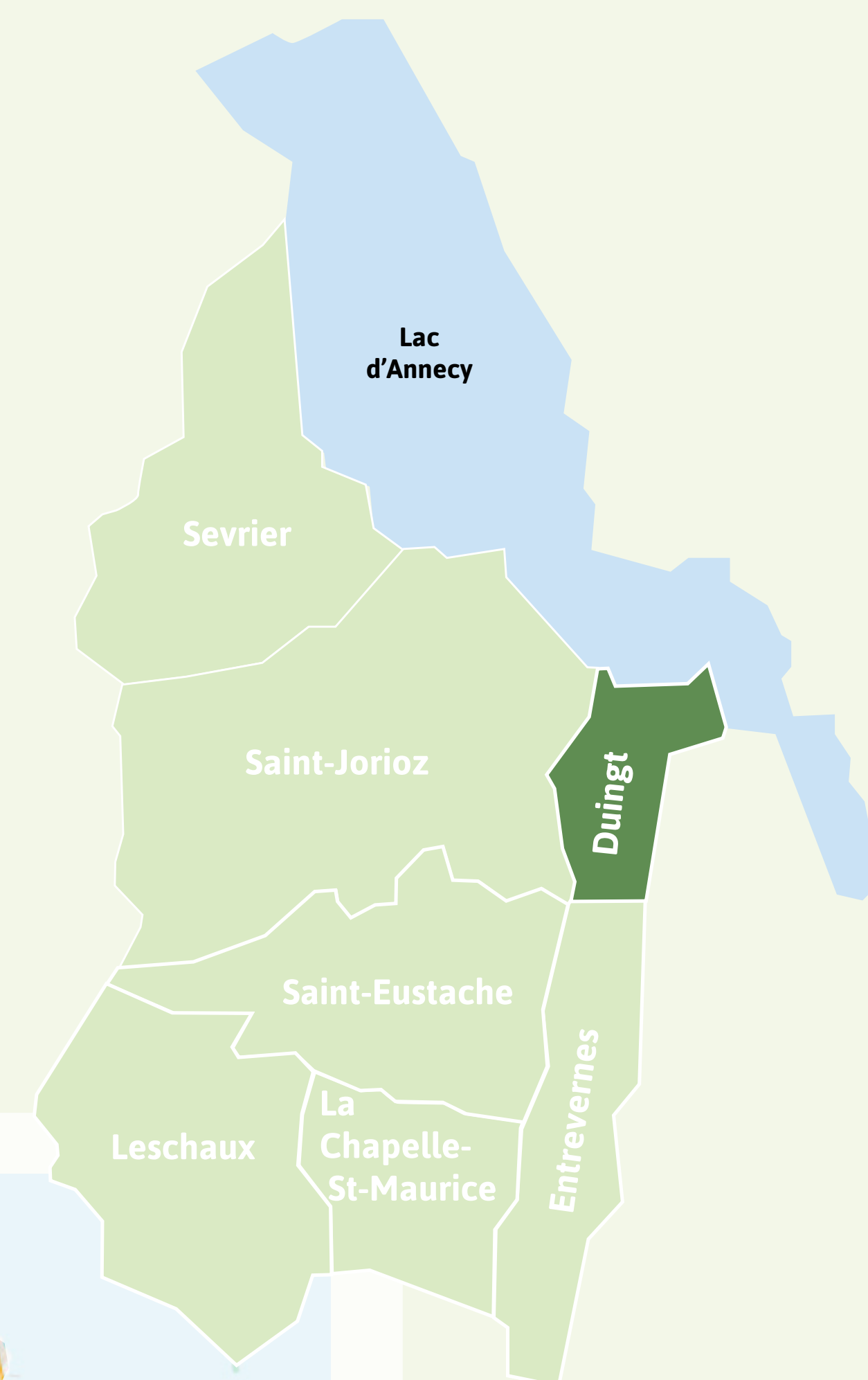


La force de l'eau

LE PATRIMOINE HYDRAULIQUE

au milieu du 19^e siècle / 1865

DUINGT



N° 1



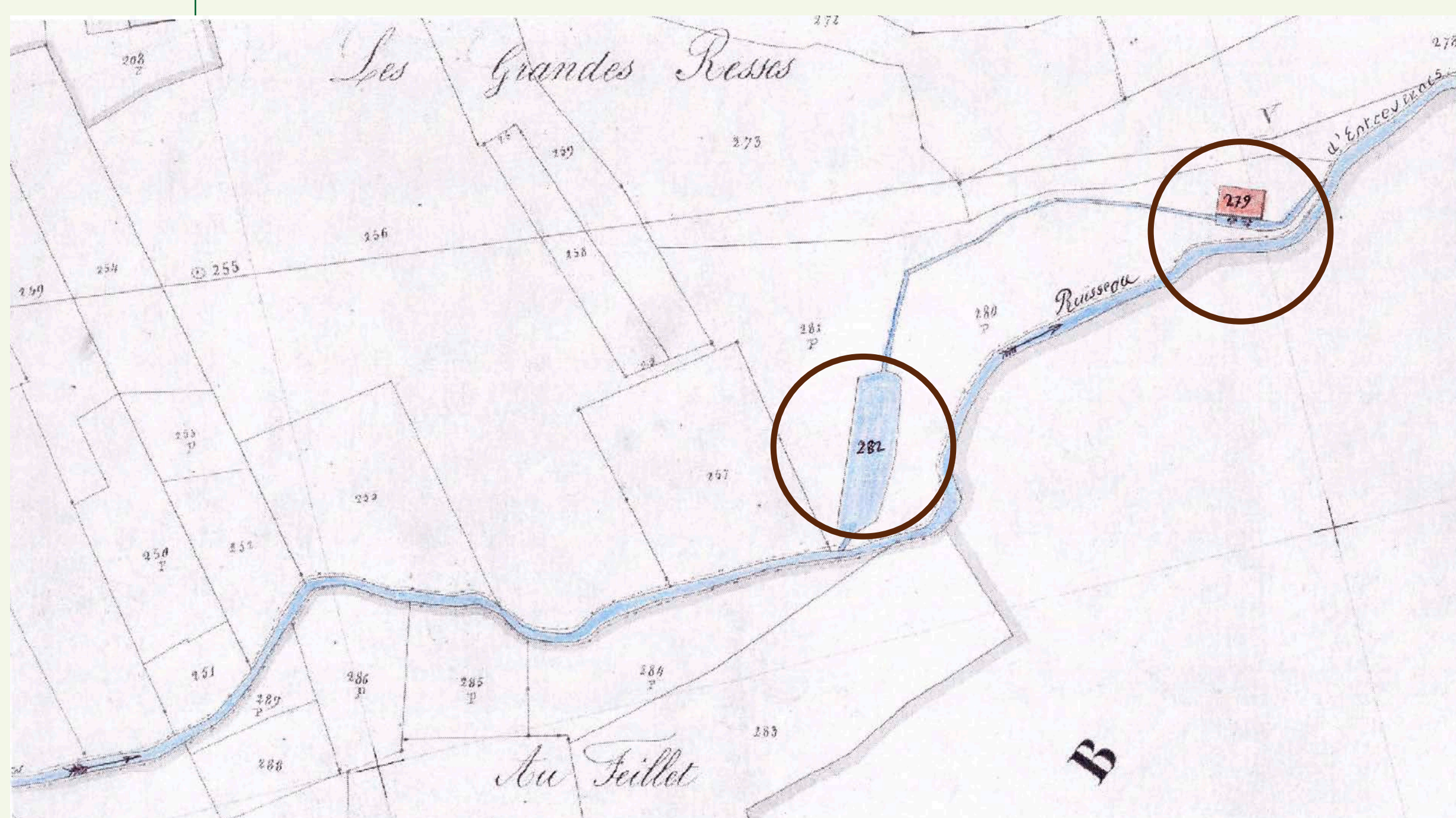
📍 Duingt / Les Grandes Resses

~ Ruisseau d'Entrevernes

N°279 - Sol de moulin et moulin

N°282 - Bief

👤 DEMAISON Jean Louis les héritiers aux Maisons



Source : Archives départementales de Haute-Savoie • 3 P 3 4345

N° 2



N° 3



📍 Duingt / Mongerbey

~ Ruisseau d'Entrevernes

N°265 - Sol de scierie et scierie

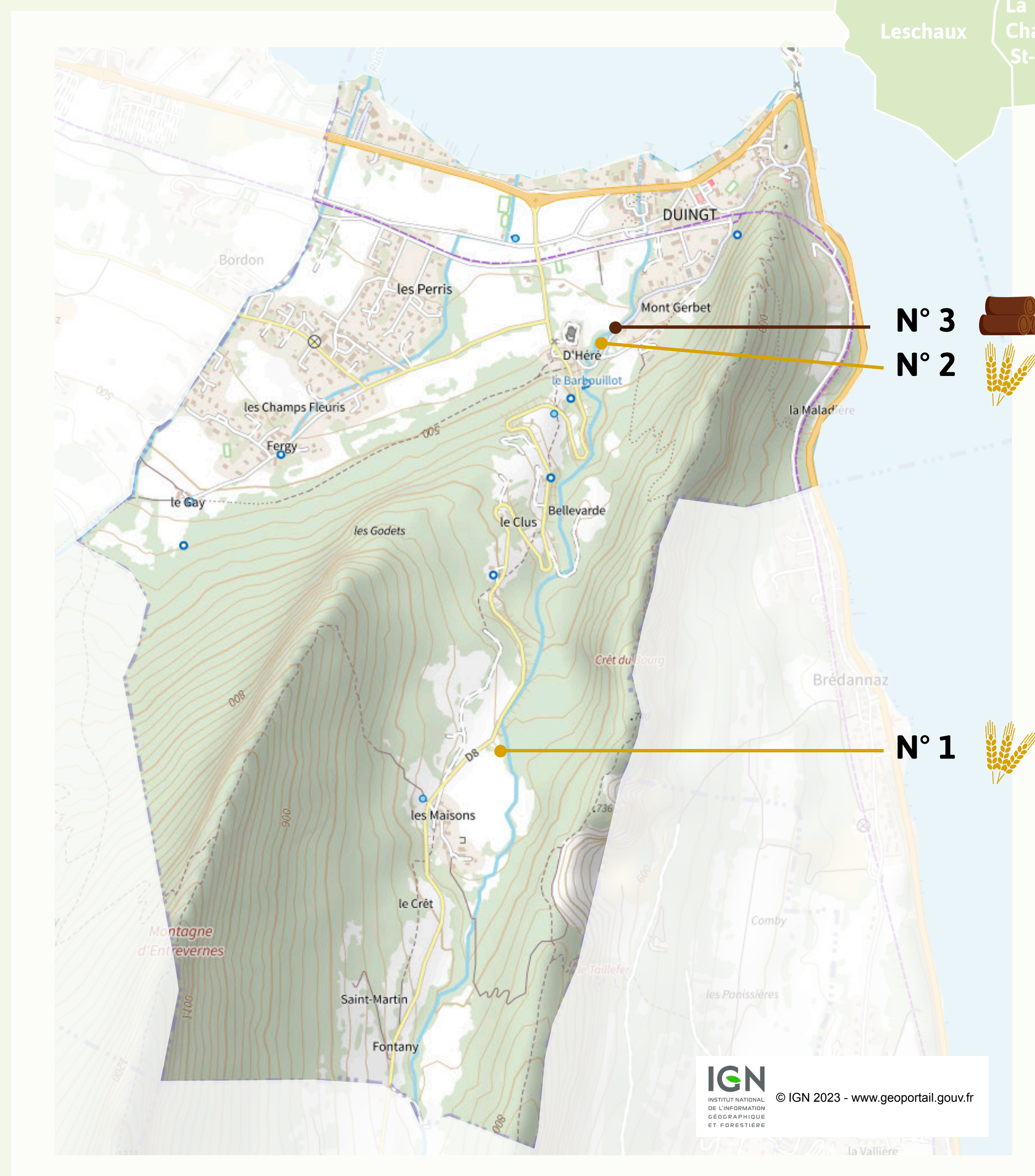
N°266 - Sol de moulin et moulin

N°268 - Bief

👤 RASSAT Claude à Bellavardaz



Source : Archives départementales de Haute-Savoie • 3 P 3 4339



N° 3



Scierie

N° 2



Moulin

N° 1



Moulin

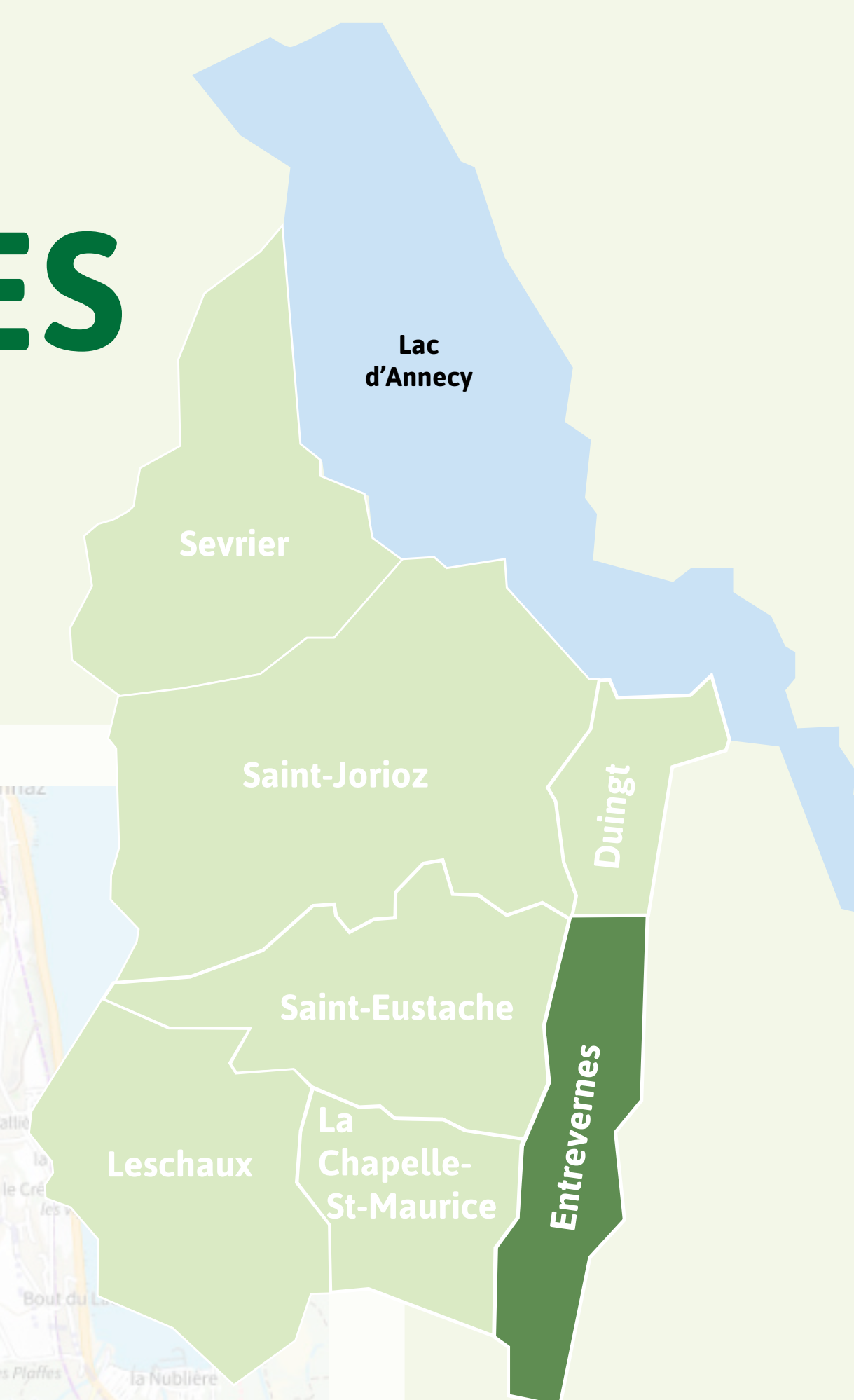
IGN
INSTITUT NATIONAL
DE L'INFORMATION
GÉOGRAPHIQUE
ET FORESTIÈRE
© IGN 2023 - www.geoportail.gouv.fr

La force de l'eau

LE PATRIMOINE HYDRAULIQUE

au milieu du 19^e siècle / 1865

ENTREVERNES



N° 4

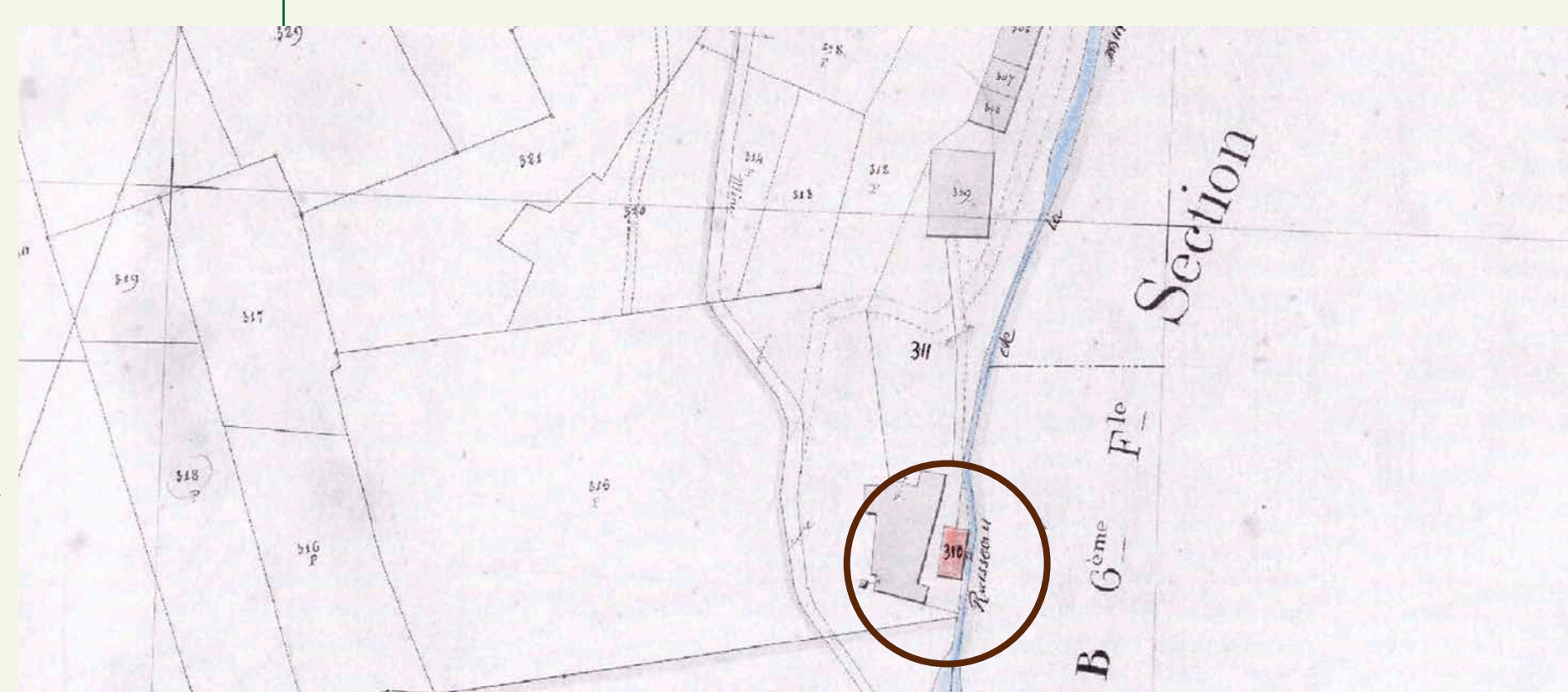
ENTREVERNES / Les Mollières
Ruisseau de la Mine ou du Soret



N°310 - Sol de scierie et scierie

DEMAISON Jean Louis les héritiers aux Maisons à Duingt
LAEUFFER* et Compagnie à Annecy

Source : Arch. dép. de Haute-Savoie - 3 P 3 43398



* Jean Gottfried LAEUFFER était un chef d'entreprise suisse.

Né le 9 octobre 1793 à Carouge (banlieue de Genève), mort à Annecy en 1874. Il était directeur et propriétaire d'une filature, la Manufacture de coton d'Annecy fondée en 1804, avec plusieurs centaines d'ouvriers et plus d'un millier dès 1811 et qui, de 1833 jusqu'au début du vingtième siècle, fut la plus grosse entreprise de toute la Savoie.

N° 5

ENTREVERNES / Les Prés Clos
Ruisseau de la Mine



N°754 - Sol de scierie et scierie

N°755 - Bief

VIANNAY François les héritiers à Entrevernes

Source : Arch. dép. de Haute-Savoie - 3 P 3 4401



N° 6

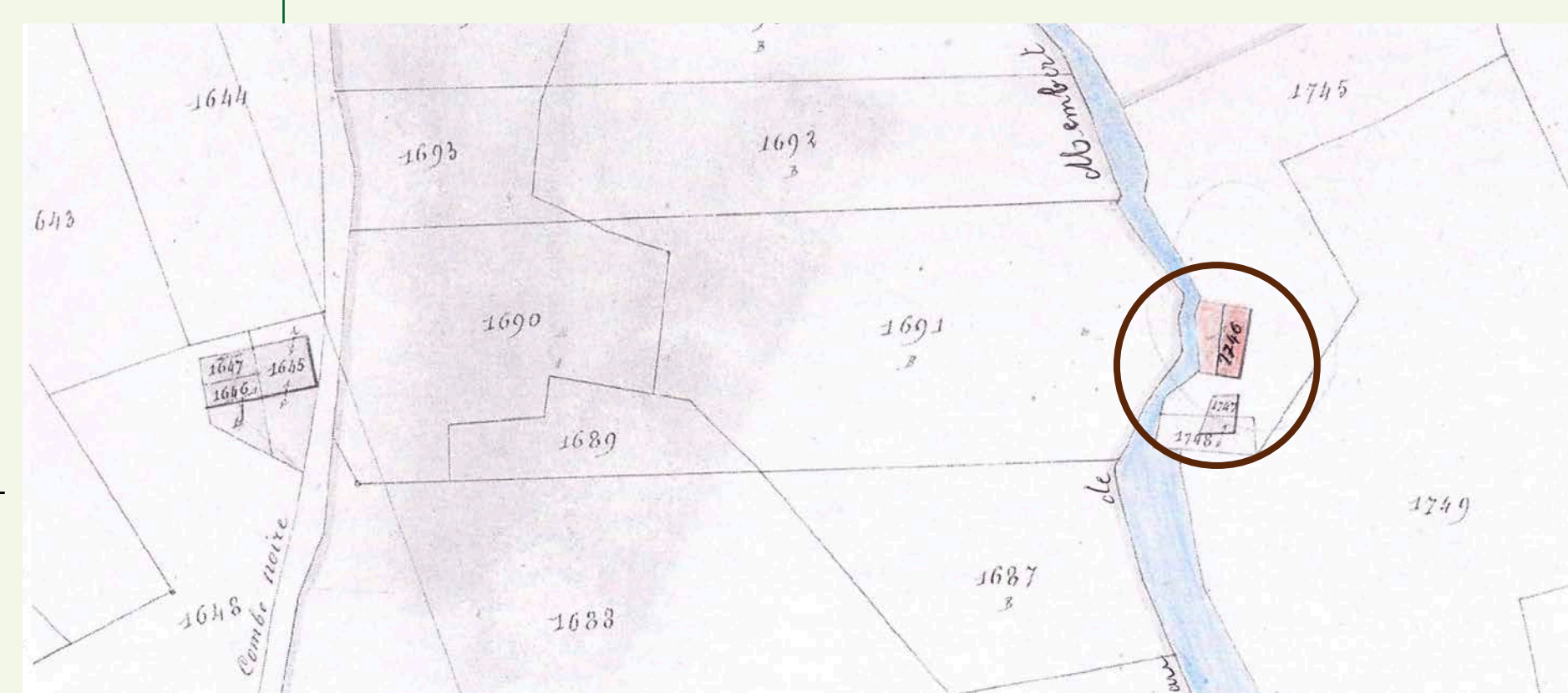
ENTREVERNES / Frepperet
Ruisseau de Membert



N°1746 - Sol de scierie et scierie

CHALLAMEL Guillaume à Entrevernes
MERMAZ Antoine fils de Joseph à Entrevernes
MERMAZ Claude à Entrevernes
MERMAZ Joseph fils d'André à Entrevernes
MILLET Marie à la Planche
MILLET Marin à la Planche
MILLET François fils d'Eustache au Bourgeal
MILLET Pierre au Bourgeal

Source : Arch. dép. de Haute-Savoie - 3 P 3 4393



N° 7

ENTREVERNES / Moulin de l'Isle
Ruisseau d'Entrevernes



N°666 - Sol de moulin et moulin

N°667 - Canal

MERMAZ Antoine fils de Joseph à Entrevernes
MERMAZ Joseph fils de Claude à Entrevernes
MERMAZ Abel à Entrevernes
COMMUNAL Eustache à Entrevernes

Source : Arch. dép. de Haute-Savoie - 3 P 3 4391



N° 8

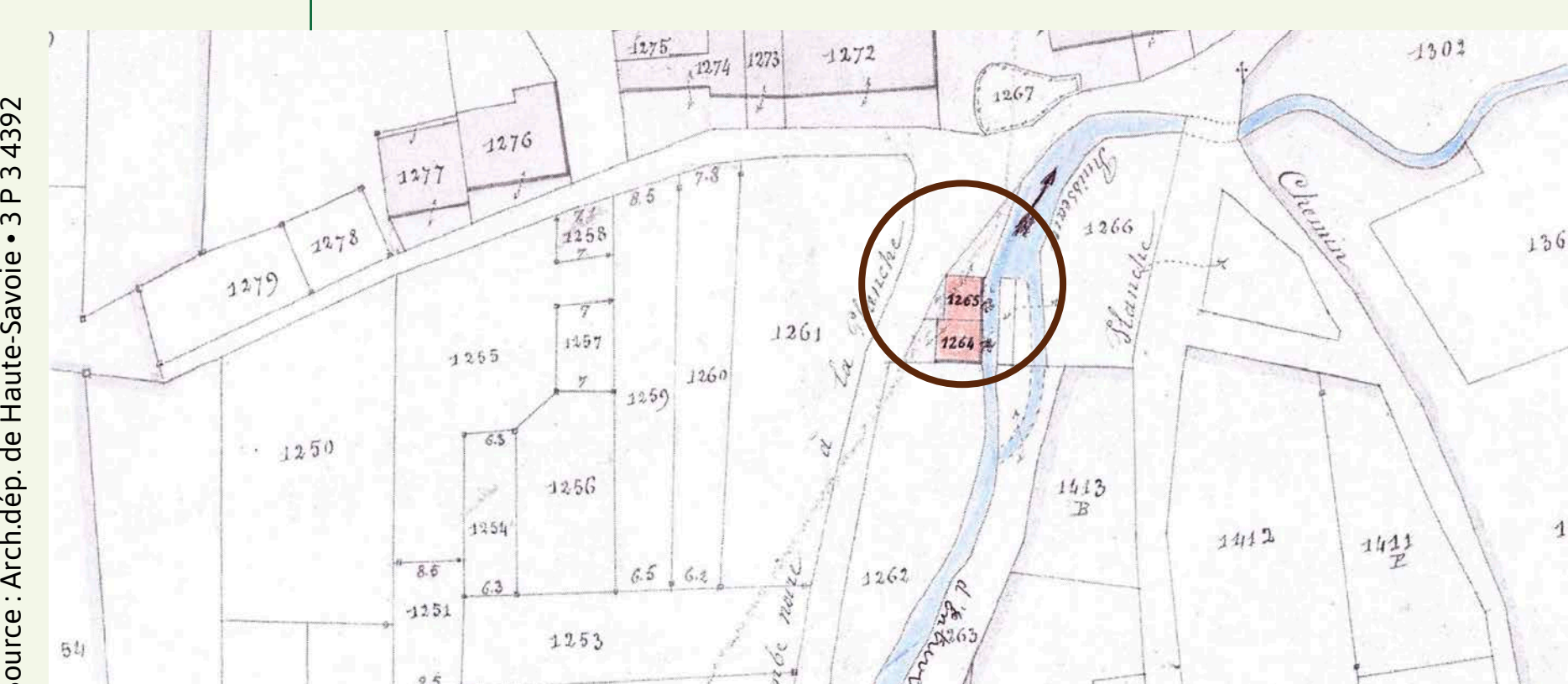
ENTREVERNES / La Planche
Ruisseau d'Entrevernes



N°1265 - Sol de moulin et moulin

LEGER François à la Planche
LEGER Jean à la Planche

Source : Arch. dép. de Haute-Savoie - 3 P 3 4392



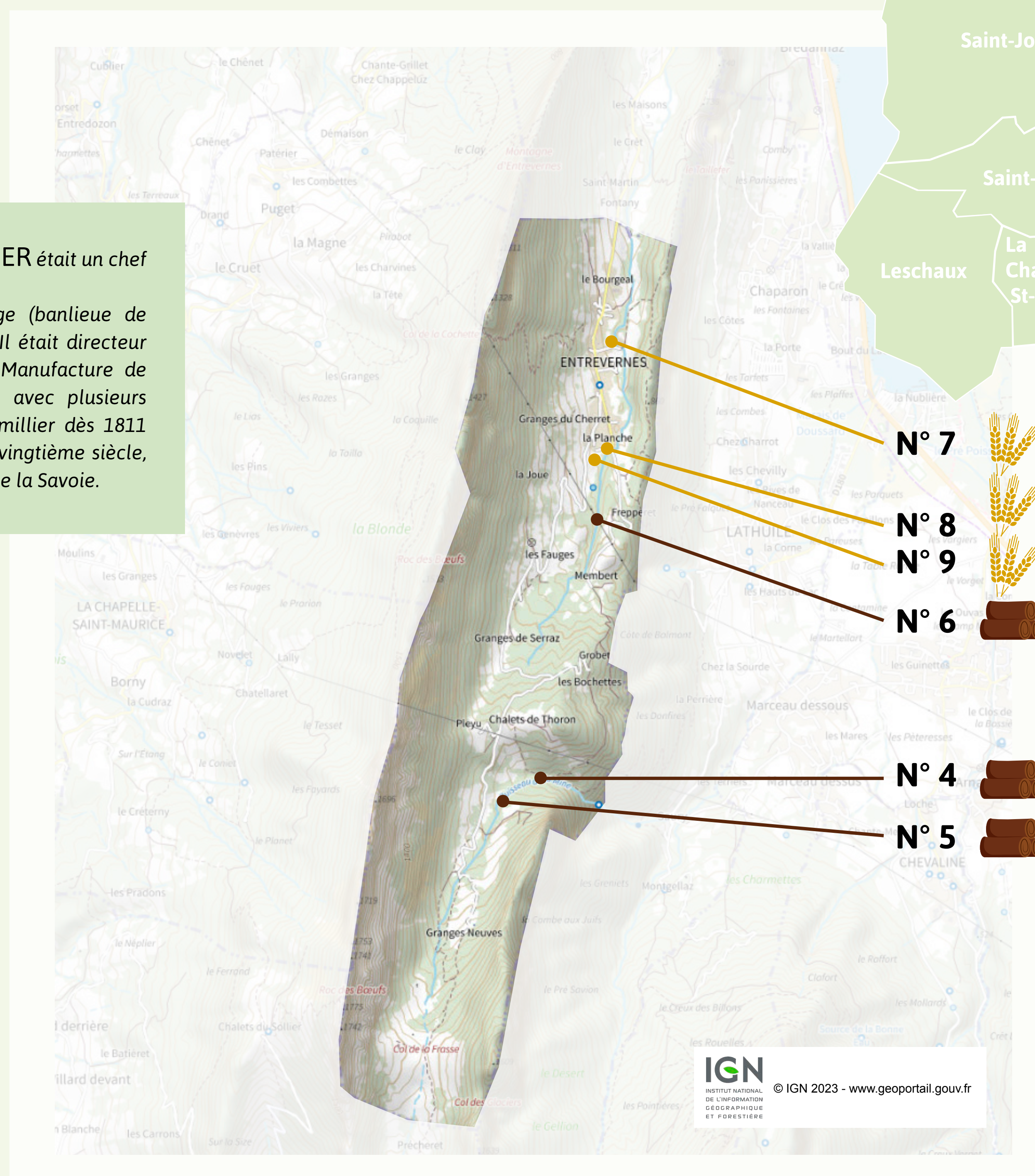
N° 9

ENTREVERNES / La Planche
Ruisseau d'Entrevernes



N°1264 - Sol de moulin et moulin

MILLET Guillaume les héritiers à Entrevernes



N° 7 Moulin

N° 8 Moulin
N° 9 Moulin

N° 6 Scierie

N° 4 Scierie

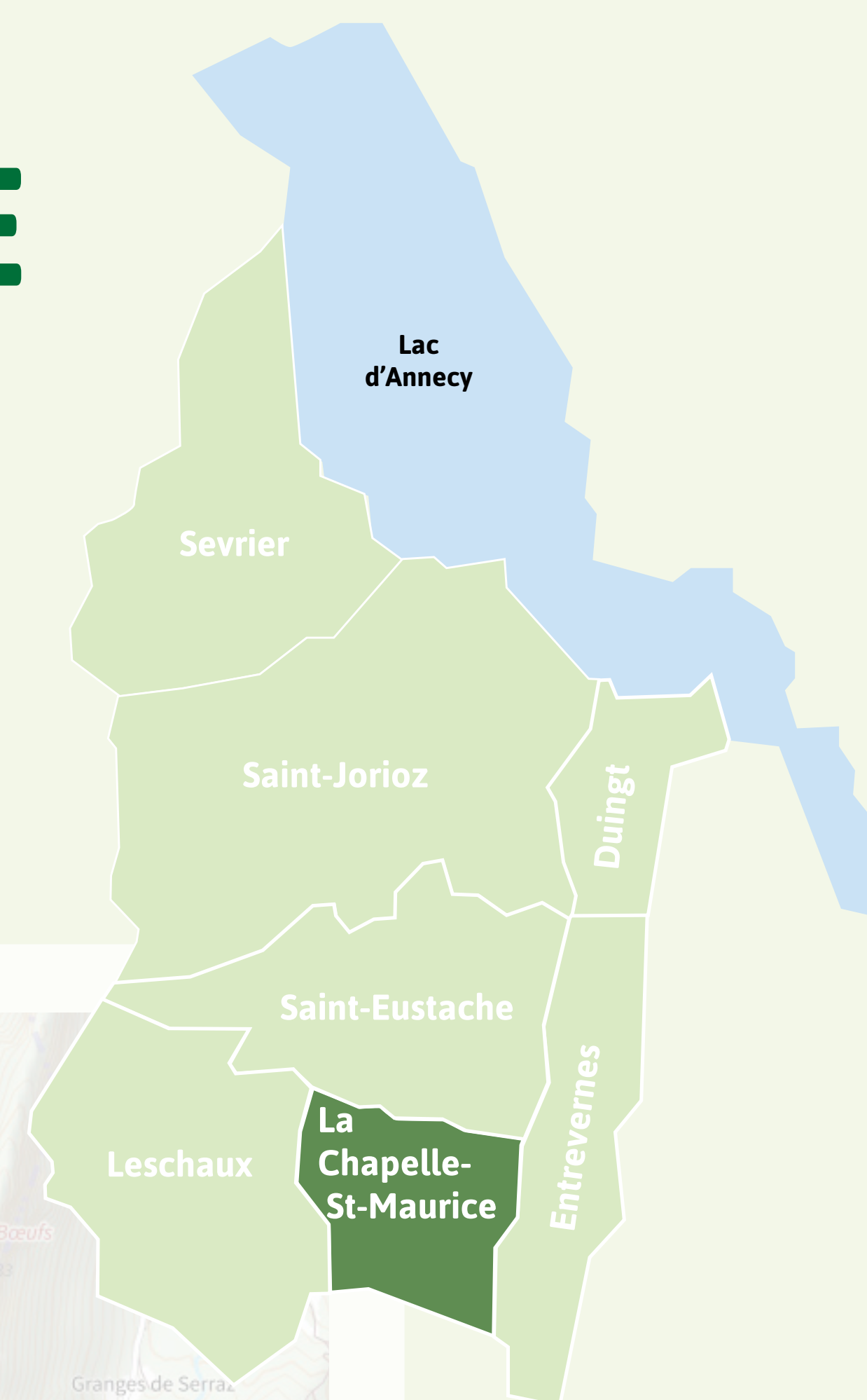
N° 5 Scierie

La force de l'eau

LE PATRIMOINE HYDRAULIQUE

au milieu du 19^e siècle / 1865

LA CHAPELLE ST-MAURICE



N° 10
N° 11



LA CHAPELLE-ST-MAURICE / Moulins du Grand Bois

~ Laudon

N°1739 - Etang

N°1766 - Bief

N°1770 - Sol de moulin et moulin

N°1772 - Sol de scierie et scierie

CHAPPET Jean et frères à Leschaux

Source : Arch. dép. de Haute-Savoie - 3P 1 3327



N° 12



LA CHAPELLE-ST-MAURICE / Le Novellet

~ Ruisseau de la Duie

N°704 - Sol de scierie et scierie

N°705 - Bief

N°709 - Etang

PROVENS Jean dit Robert à la Chapelle

PROVENS Claude les héritiers à la Chapelle

Source : Arch. dép. de Haute-Savoie - 3P 1 3327



N° 13



LA CHAPELLE-ST-MAURICE / Sur l'Etang

~ Ruisseau de Lyat

N°336 - Sol de scierie et scierie

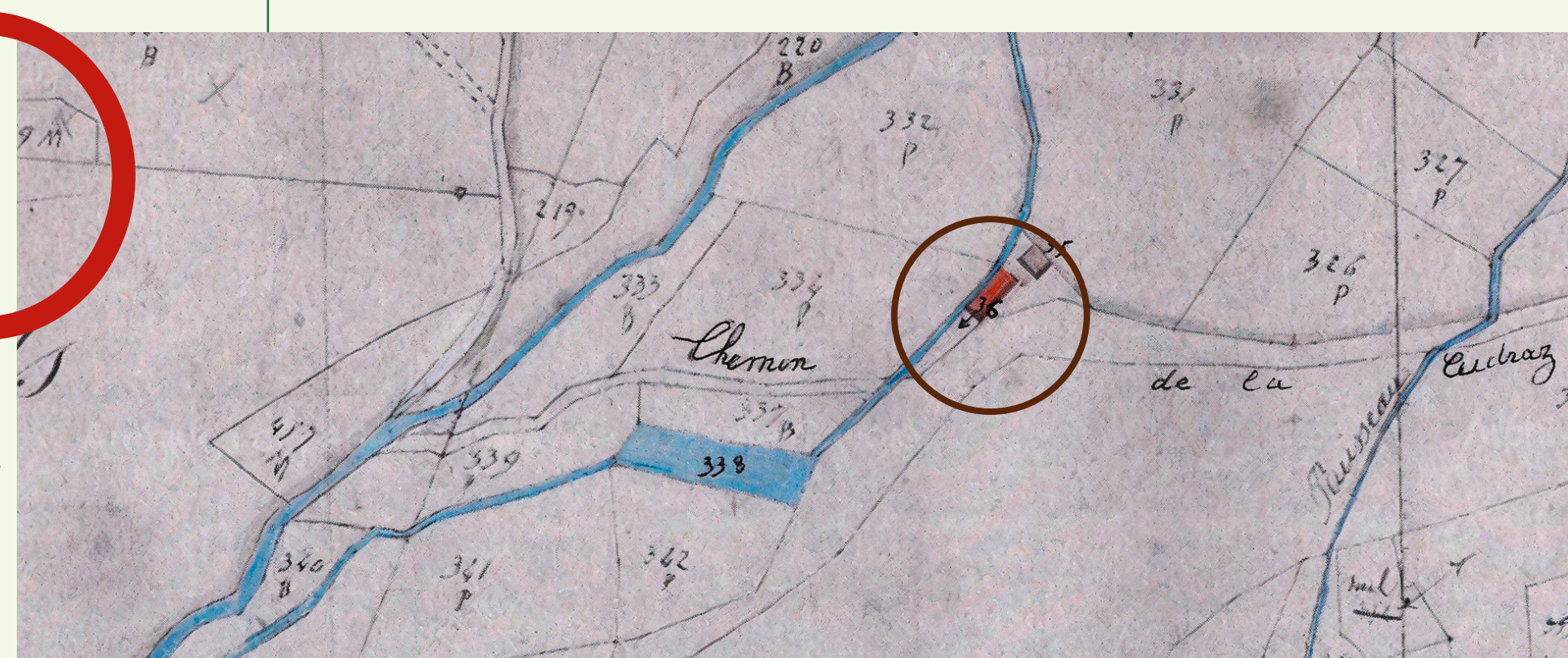
N°338 - Etang

HUGON Augustin à la Chapelle

HUGON Eustache à la Chapelle

HUGON Pierre François à la Chapelle

Source : Arch. dép. de Haute-Savoie - 3P 1 3327



N° 14



LA CHAPELLE-ST-MAURICE / La Combe

~ Ruisseau de Lyat

N°1582 - Etang

N°1584 - Sol de scierie et scierie

Source : Arch. dép. de Haute-Savoie - 3P 1 3327



N° 15



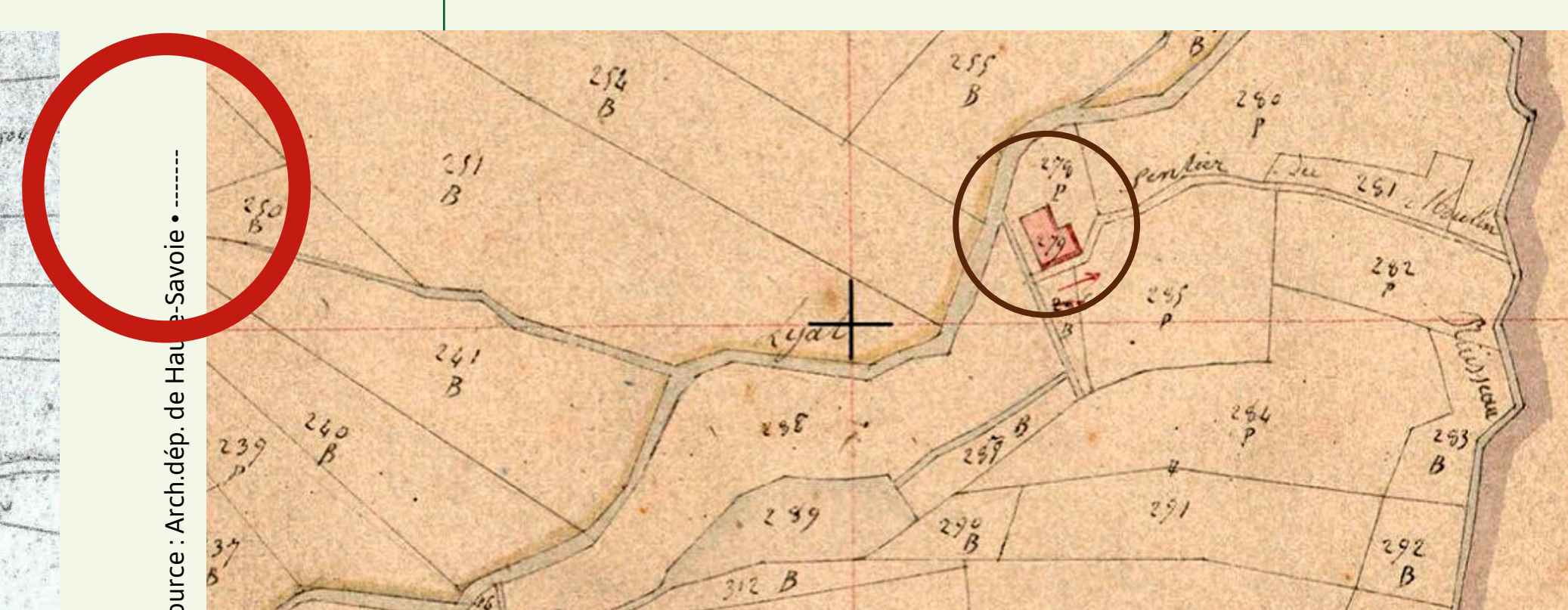
LA CHAPELLE-ST-MAURICE / Sur l'Etang

~ Ruisseau de Lyat

N°279 - Ruines de moulin

N°289 - Etang

Source : Arch. dép. de Haute-Savoie - 3P 1 3327



LAPERRIERE Aimé à Borny

LAPERRIERE François à Borny

LAPERRIERE Jean et Frères à Borny

LAPERRIERE Pierre à Borny

LAPERRIERE Eustache les héritiers à Borny

LAPERRIERE Eustache et frères à Borny

N° 16



LA CHAPELLE-ST-MAURICE / La Combe

~ Ruisseau de Lyat

N°1596 - Etang

N°1599 - Sol de moulin et moulin

LAPERRIERE Eustache et frères à Borny

Source : Arch. dép. de Haute-Savoie - 3P 1 3327

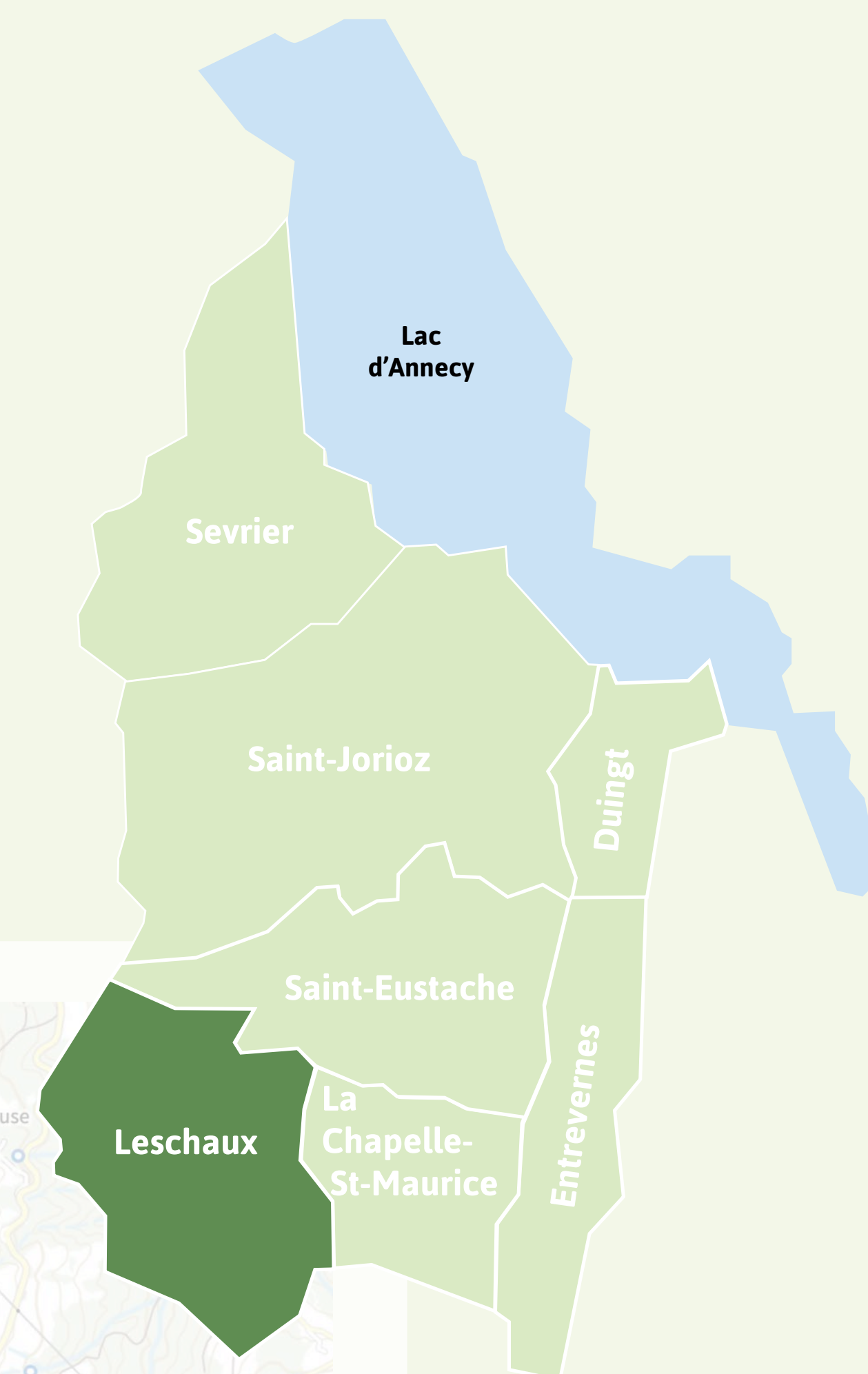


La force de l'eau

LE PATRIMOINE HYDRAULIQUE

au milieu du 19^e siècle / 1865

LESCHAUX



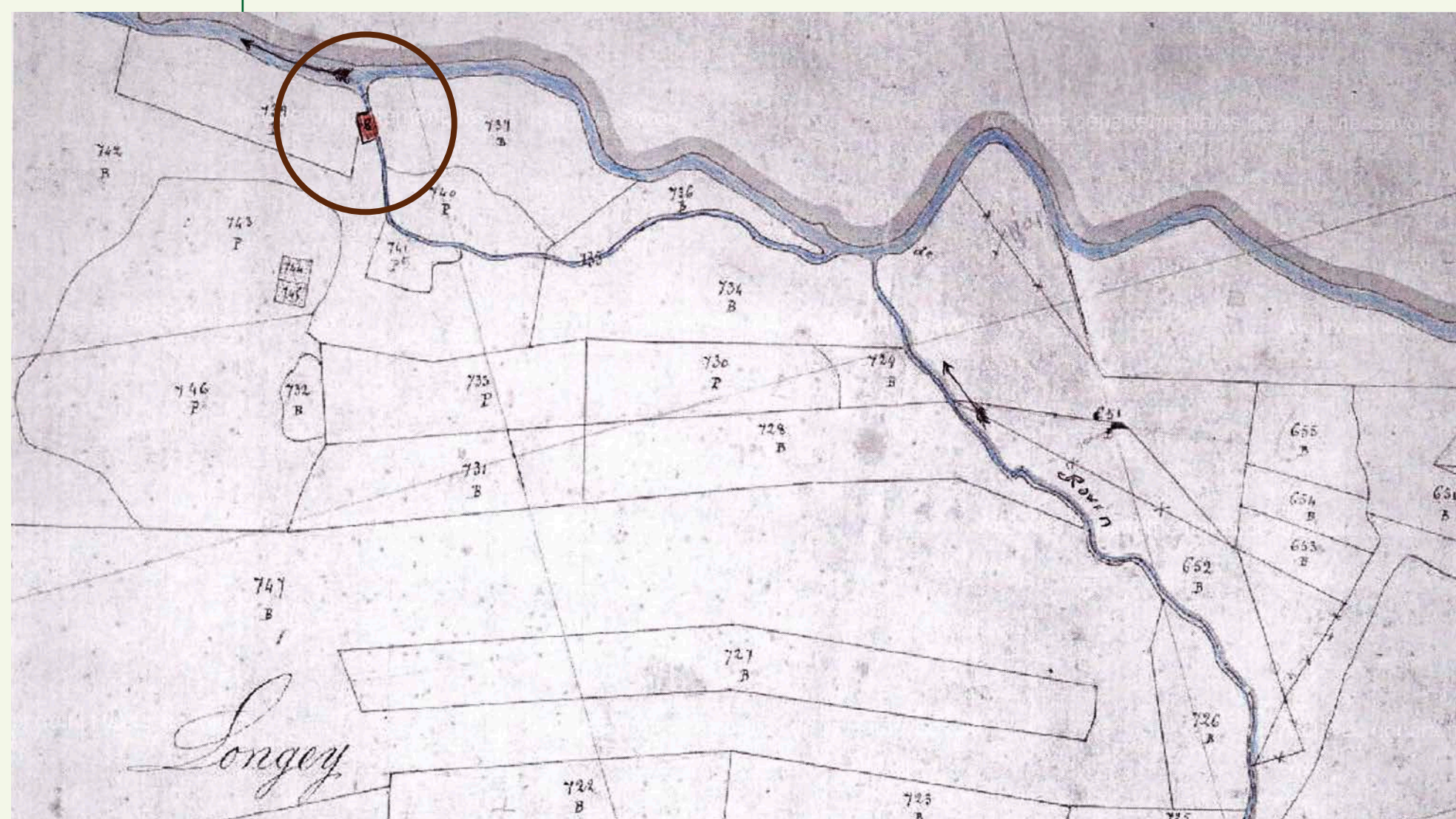
N° 17

LESCHAUX / Longey
Ruisseau de chez Gaillard



N°738 - Sol de scierie et scierie

CATHIARD Charles les héritiers à Leschaux



Source : Arch.dép. de Haute-Savoie - 3 P 3 5326-2

N° 18

LESCHAUX / Les Biolettes
Ruisseau de la Bâtie

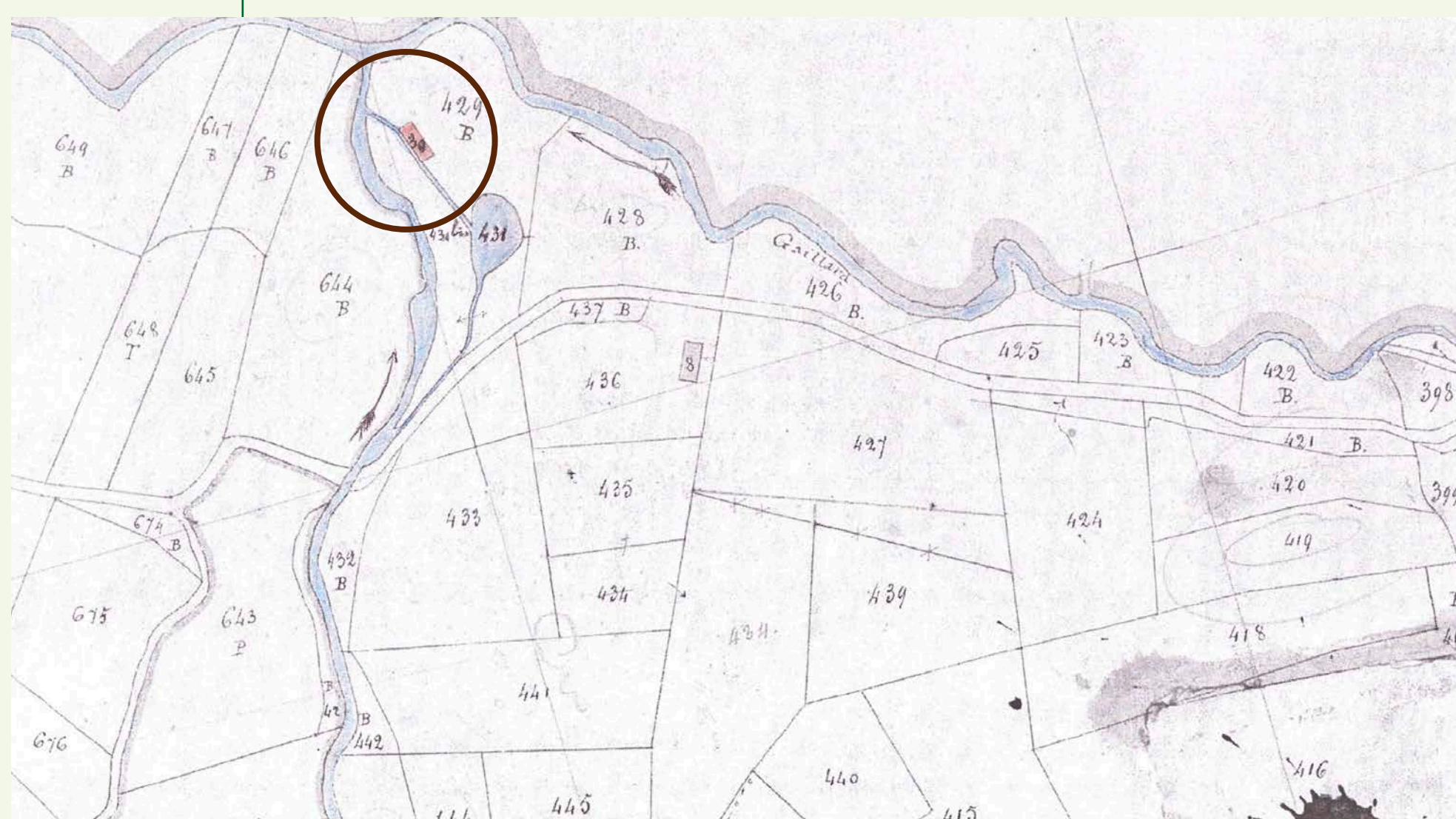


N°430 - Sol de scierie et scierie

N°431 - Etang

N°431 bis - Bief

DUSSOLIER François et Charles à Leschaux



Source : Arch.dép. de Haute-Savoie - 3 P 3 5326-1

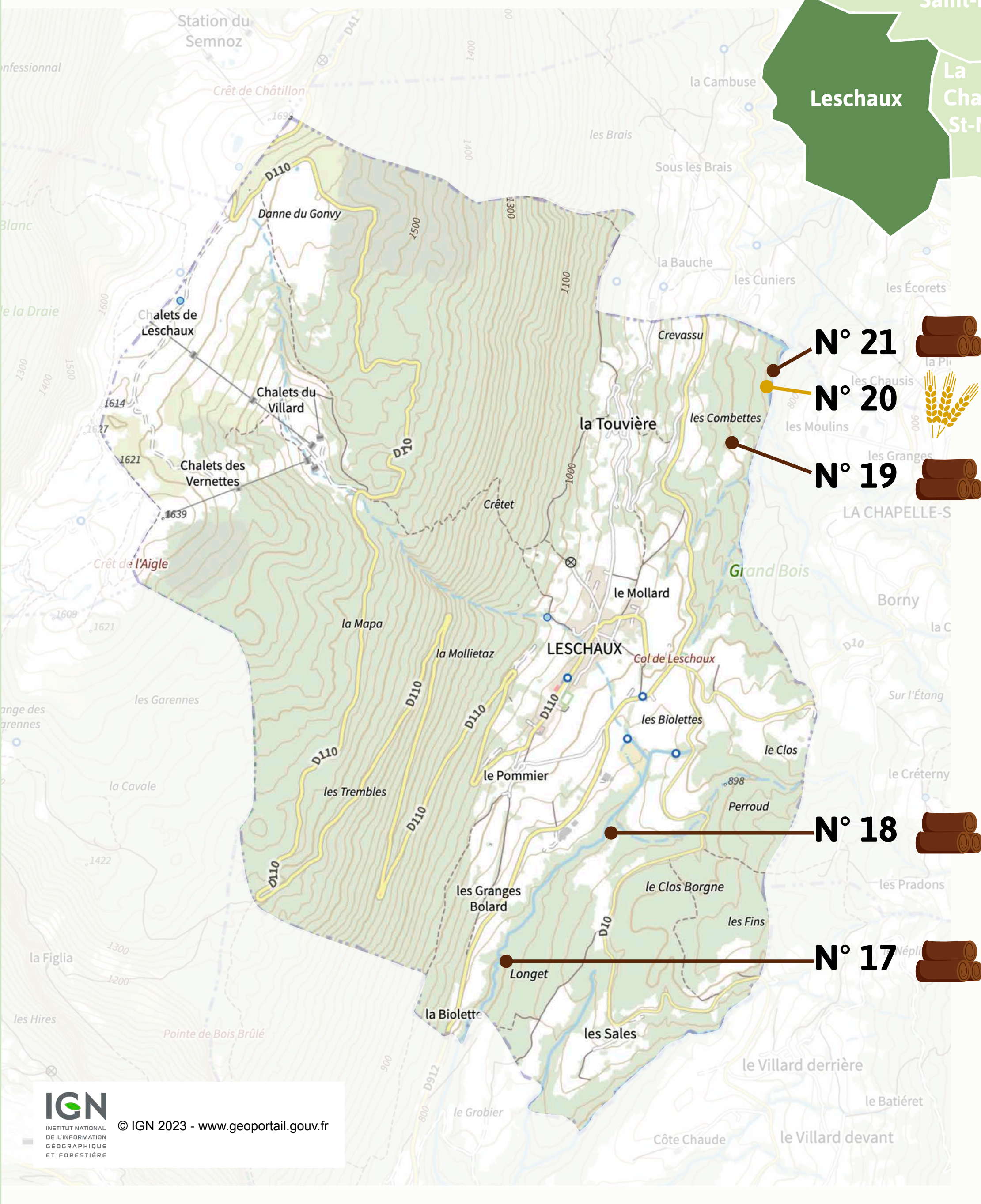


Source : Arch.dép. de Haute-Savoie - 3 P 3 5322-1

Acte d'acquisition du moulin N° 20 et de la scierie N°21
Transcription d'un acte d'acquisition figurant aux archives en ligne du Tabellion de la Haute-Savoie : cote 8 FS 1/2, p.1006 et suiv.

Acquis pour François Lyonnaz Cohendet de Leschaux par Jean Baptiste Chappet de St Eustache

L'an mil huit cent seize, et le deux du mois de mars à dix heures du matin à Sevrier en l'étude du notaire située au chef lieu par devant Jean François Domenjoud notaire Royal résident à Sevrier arrondissement d'Annecy soussigné et les témoins ci après nommés fut présent Jean Baptiste fils de Jean Chappet né et demeurant en la commune de St Eustache, lequel de gré cède et vend à François feu François Lyonnaz Cohendet né et demeurant en la commune de Leschaux, présent et acceptant la part, soit moitié d'un moulin, scie et bâtiments, bois et broussailles qu'il possède sur la commune de Leschaux lieudit au Molliez, tel qu'il l'a acquis de Nicolas Bollard par acte du neuf mars mil huit cent huit reçu et minuté par le notaire soussigné, et de François et Nicolas Lyonnaz Perroux par acte des an et jour cy consernés, reçu et minuté par le notaire Mugnier, y compris sa part du bâtiment qu'il a construit dès la dite acquisition et accessoires, le tout tel qu'il se poursuit et comporte qu'il a droit d'en jouir, se confinant au levant par le nant du Laudon, le fond d'Eustache Jean Claude Chappet et autres du couchant, le commun de la Touvière du Nord. L'acquéreur en prend possession pour en jouir en toute propriété, comme le doit le vendeur, en en payant les contributions dès le premier janvier dernier. Le vendeur qui maintient et garantit et se soumet à l'éviction en fait et en droit se réserve la faculté de moudre et scier jusqu'au vingt cinq juin proche venant. La présente vente et cession faite pour et moyennant le prix et somme de cent seize francs, que le vendeur reconnaît avoir eu et reçu de l'acquéreur au moyen de la quittance et libération que celui ci lui fait de semblable somme dont il en est débiteur pour argent de prêt et comme bien content du dit prix, le dit vendeur renonçant à l'exception des deniers non nombrés, en quitte et libère l'acquéreur obligeant tous ses biens présents et futurs qu'il se constitue tenir aux peines de tous dépends, dommages, intérêts. Dont acte fait passé et lu au dit lieu les dits jours et ans en présence de Jean Nicolas Delétraz et d'André Tardivel nés et demeurant à St Jorioz témoins requis qui ont signé la minute et les parties y ont fait leur marque pour ne savoir écrire, enquis par le notaire soussigné requis de recevoir le présent qu'il a écrit en une page deux tiers.
Pour copie conforme écrite par François Domenjoud mon frère.
Jean François Domenjoud
Notaire



N° 19

LESCHAUX / Les Rotes
Ruisseau de Philibourg



N°157 - Sol de scierie et scierie

CHAPPET Pierre feu Jean Marie à Leschaux

N° 20

LESCHAUX / Les Rotes
Laudon



N°141 - Sol de moulin et moulin

CHAPPET Joseph à St-Eustache

LYONNAZ COHENDET François à Leschaux

CHAPPET Jean-Baptiste dit Bourgeois à St-Eustache

N° 21

LESCHAUX / Les Rotes
Laudon



N°142 - Sol de scierie et scierie

N°142bis - Bief

N°144 - Etang

CHAPPET Joseph à St-Eustache

LYONNAZ COHENDET François à Leschaux

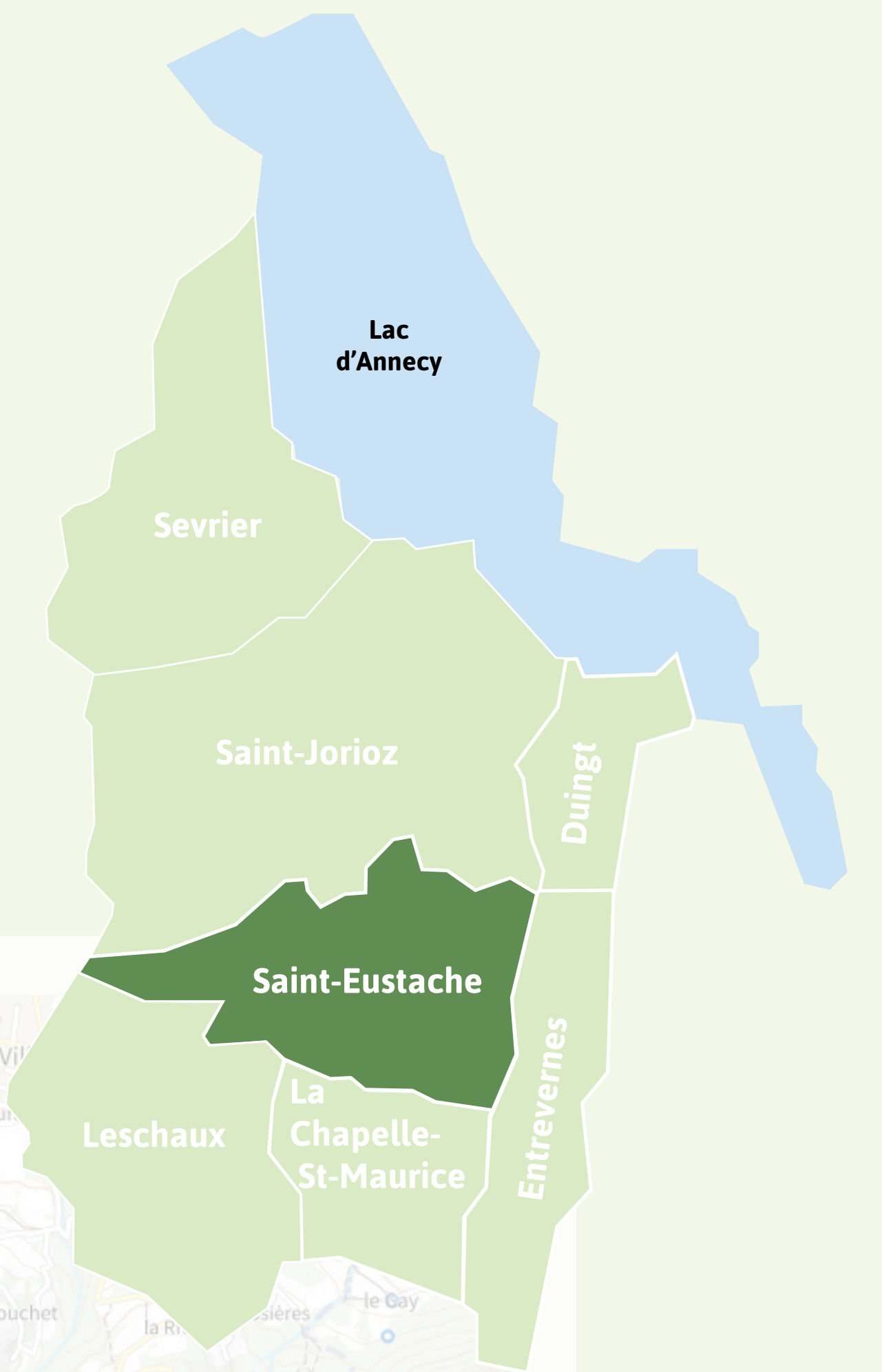
CHAPPET Jean-Baptiste dit Bourgeois à St-Eustache

La force de l'eau

LE PATRIMOINE HYDRAULIQUE

au milieu du 19^e siècle / 1865

SAINT-EUSTACHE



N° 22



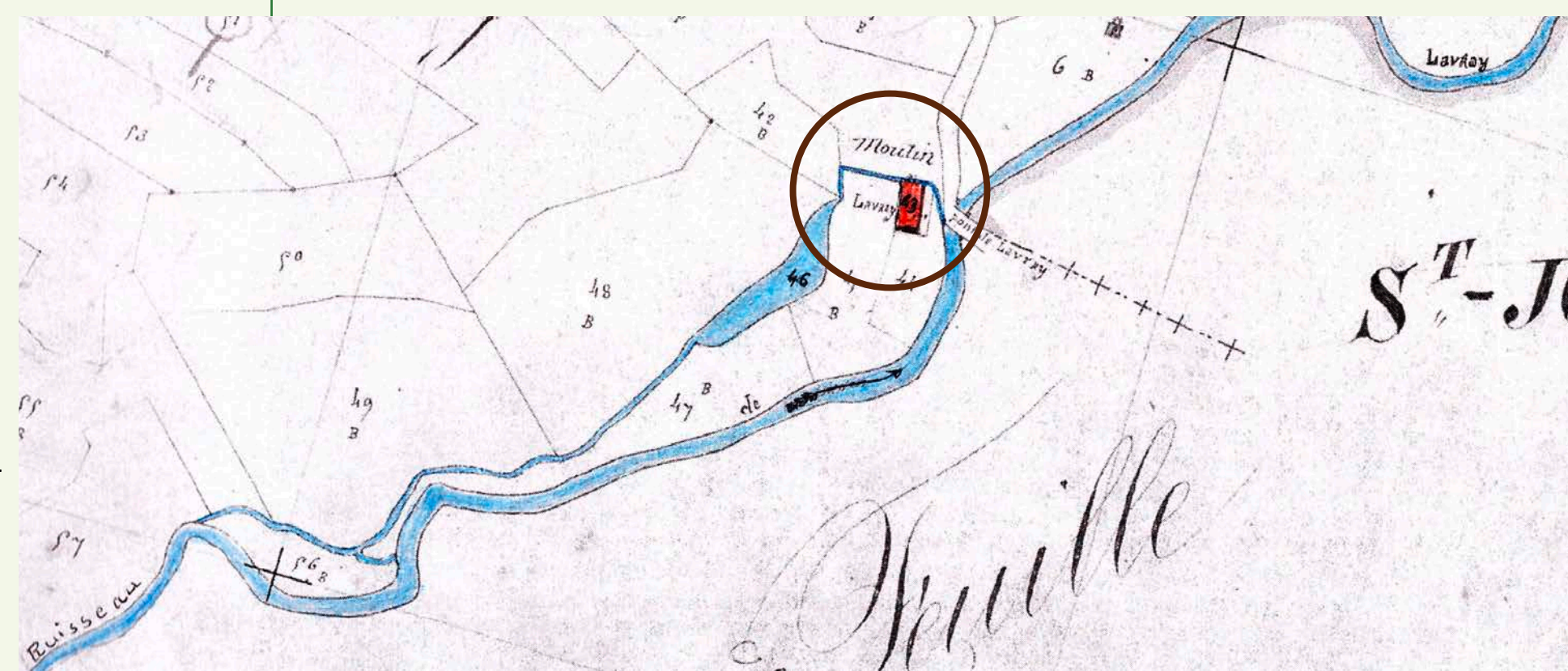
SAINT-EUSTACHE / Lavray
Ruisseau de Lavray

N°43 - Sol de moulin, cour et moulin

N°46 - Ecluse et bief

PROVENS Antoine à Saint-Eustache

PROVENS Auguste à Saint-Eustache



Source : Arch. dép. de Haute-Savoie • 3p 3 7345

N° 23

N° 24



SAINT-EUSTACHE / Le Cruet
Ruisseau du Cruet

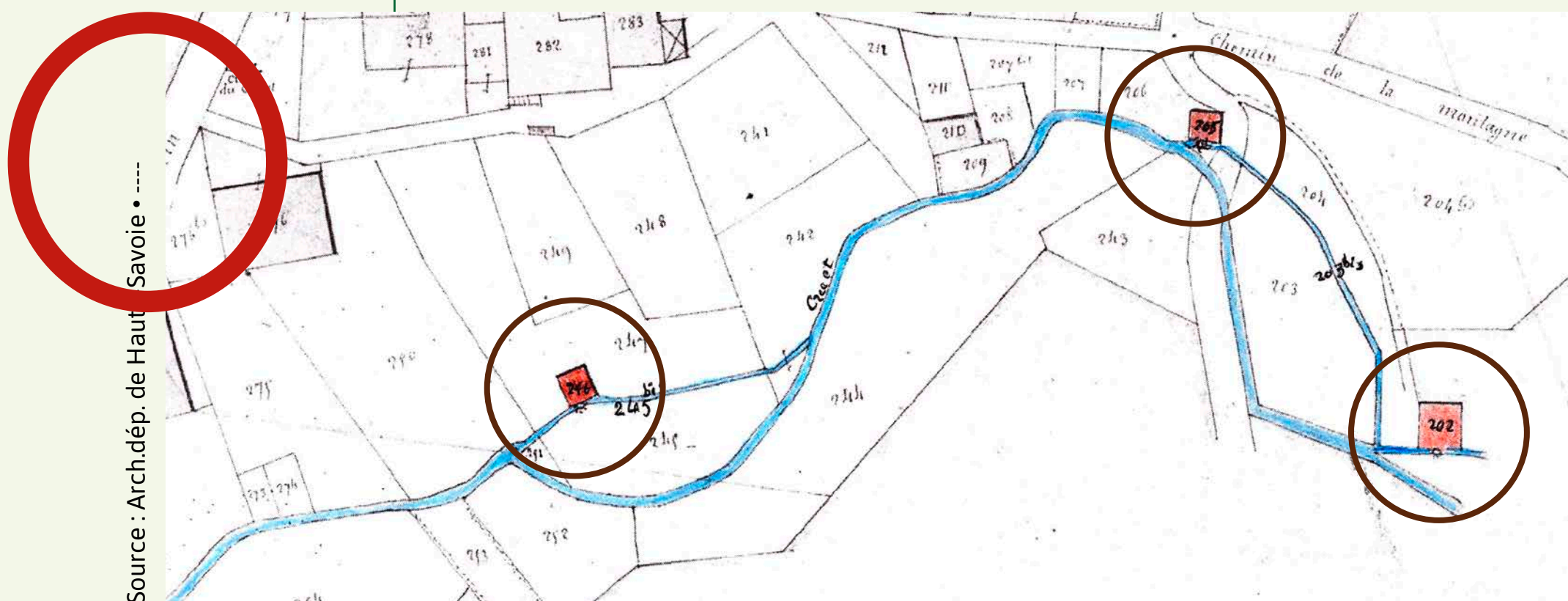
N°203 bis - Bief

N°205 - Sol de moulin et moulin

N°245 bis - Bief

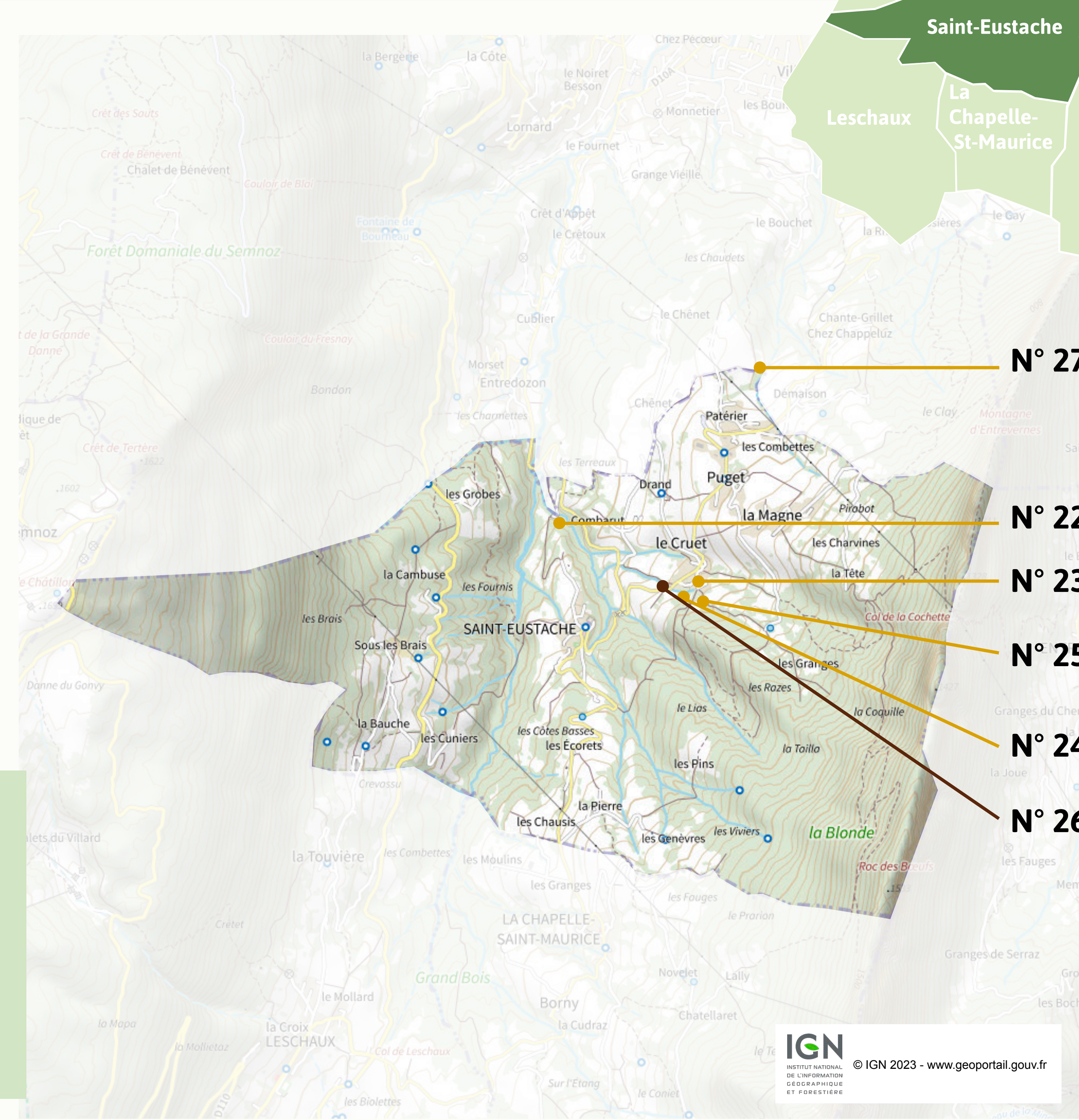
N°246 - Sol de moulin et moulin

BALLEYDIER Jacqueline*



Source : Arch. dép. de Haute-Savoie • ...

* BALLEYDIER Jacqueline
née à Annecy le 9 février 1795,
veuve de Pierre COTTARD (né à
St-Eustache au Cruet le 27 mars 1764
et décédé à St-Eustache le 21 octobre
1841), est décédée le 5 janvier 1871
à Annecy.



- N° 27 Moulin
- N° 22 Moulin
- N° 23 Moulin
- N° 25 Moulin
- N° 24 Moulin
- N° 26 Scierie

N° 25

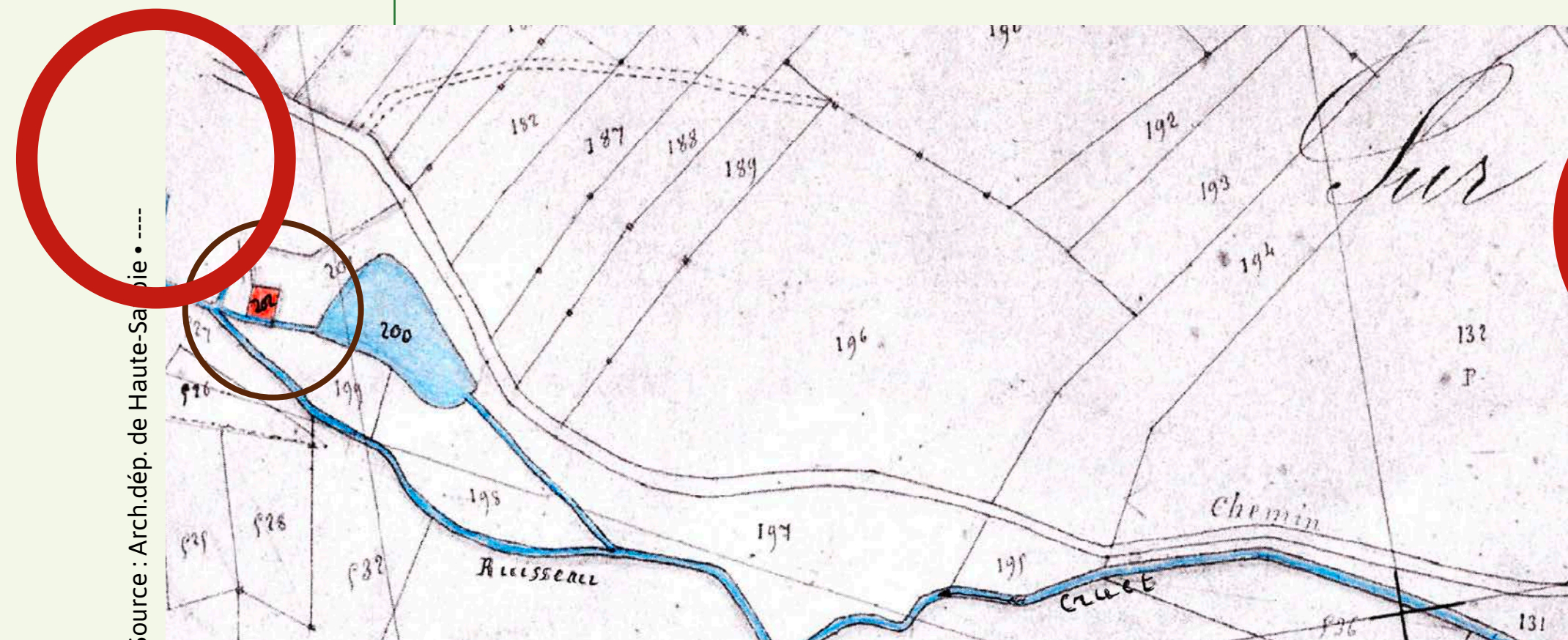


SAINT-EUSTACHE / Sur la Ville
Ruisseau du Cruet

N°200 - Etang

N°202 - Sol de moulin et moulin

BALLEYDIER Jacqueline* à Saint-Eustache



Source : Arch. dép. de Haute-Savoie • ...

N° 26

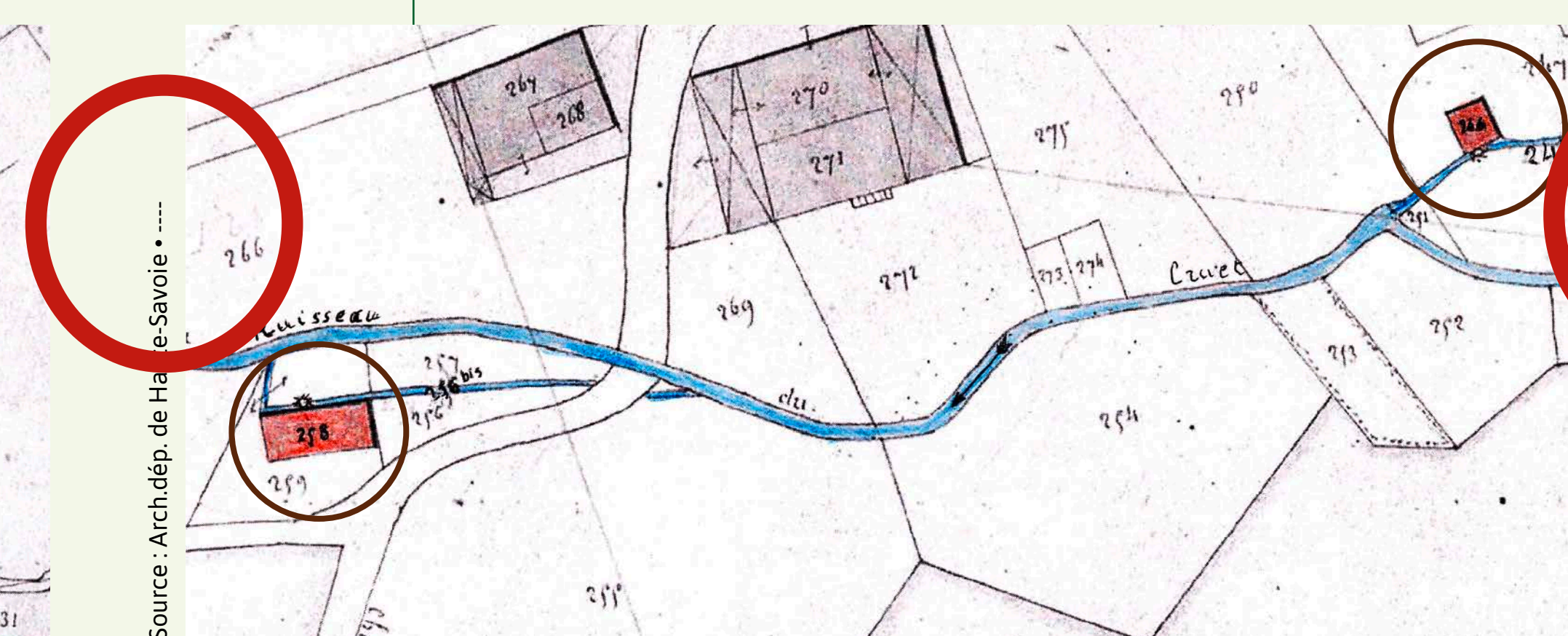


SAINT-EUSTACHE / Le Cruet
Ruisseau du Cruet

N°256 bis - Bief

N°258 - Sol de scierie et scierie

MERMET Blaise au Cruet



Source : Arch. dép. de Haute-Savoie • ...

N° 27

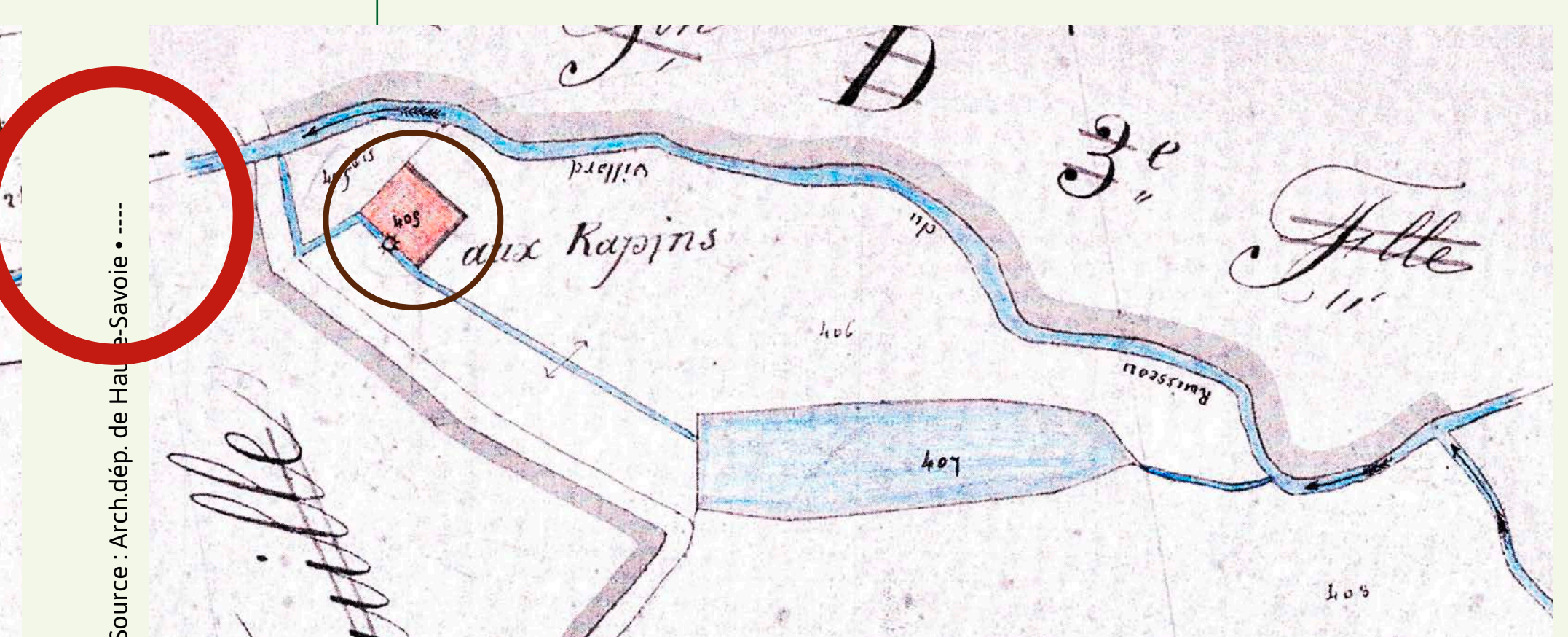


SAINT-EUSTACHE / Aux Rapins
Ruisseau du Villard

N°405 - Sol de moulin et moulin

N°407 - Etang

BALLEYDIER Jacqueline à Saint Eustache



Source : Arch. dép. de Haute-Savoie • ...

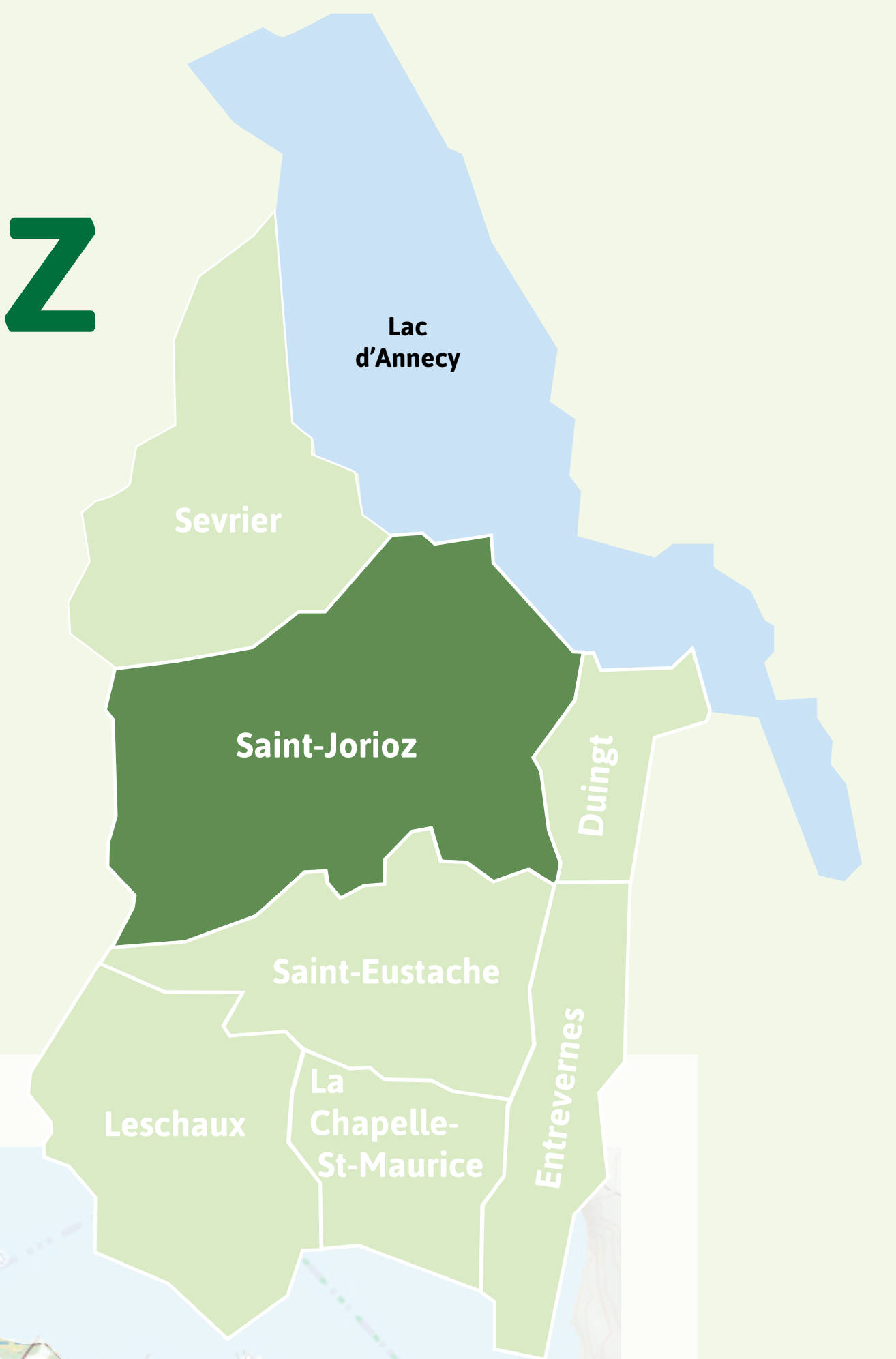
La force de l'eau

LE PATRIMOINE HYDRAULIQUE


au milieu du 19^e siècle / 1865

SAINT-JORIOZ

1/2



N° 28



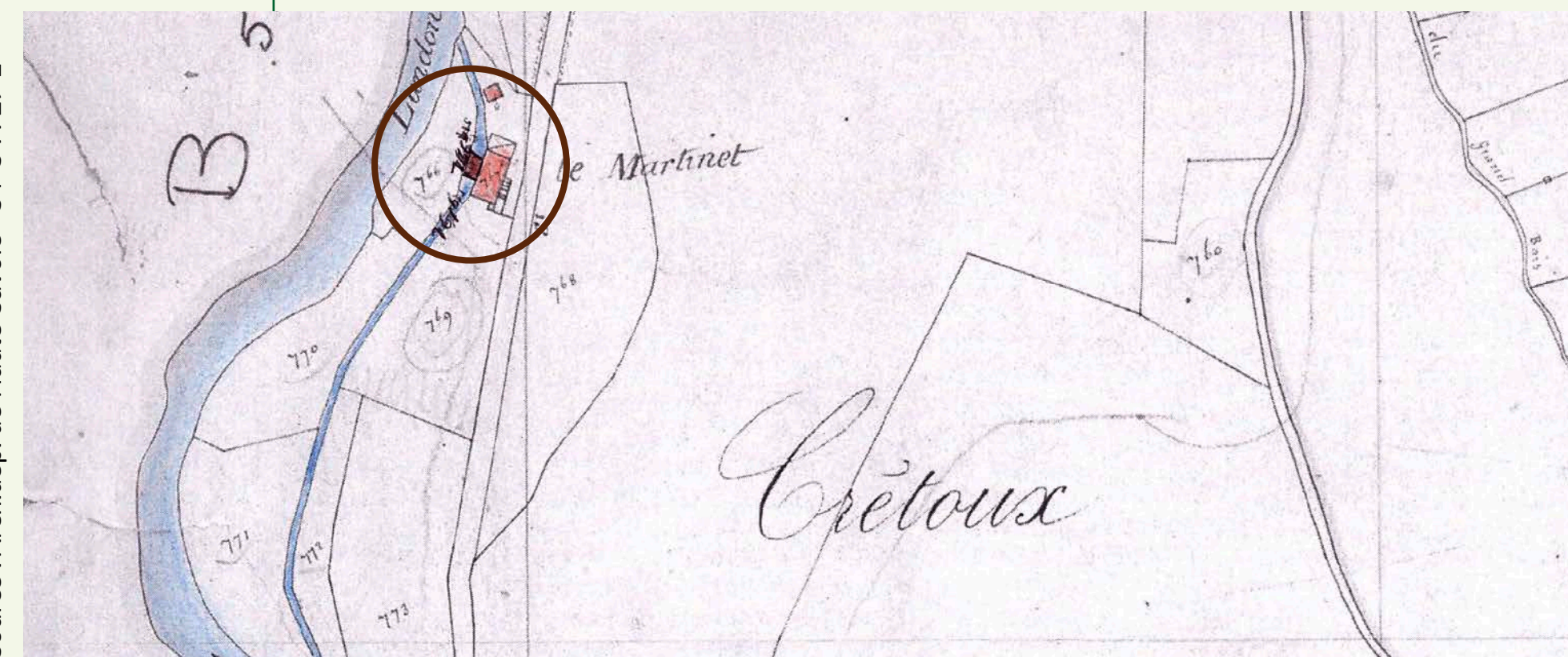
SAINT-JORIOZ / Cretoux

Laudon

N°766 bis - Sol de martinet et martinet

N°766 - Bief

VAUTHIER Jean Baptiste au Martinet



Source : Arch.dép. de Haute-Savoie - 3 P 3 7719-2

N° 29

N° 30

N° 31



SAINT-JORIOZ / La Scierie

Laudon

N°745 - Battoir

N°746 - Sol de scie et scierie

N°746 bis - Bief

N°747 bis - Sol de moulin et moulin

VELLAND Pierre au Monnetier



Source : Arch.dép. de Haute-Savoie - 3 P 3 7719-1

N° 32

N° 33

N° 34



SAINT-JORIOZ / Moulin de Bergeret

Laudon

N°224 - Sol de moulin et moulin à farine

N°225 - Sol de pressoir et pressoir

N°226 - Sol de scierie et scierie

BERGERET Jean à Machevaz

Sur le cadastre Sarde de Saint-Jorioz de 1735, sur le même emplacement, figurent un battoir au n° 1104, une scie au n° 1105 et un moulin n° 1107 appartenant à « Noble François de Moiron au Noiret ».



Source : Arch.dép. de Haute-Savoie - 3 P 3 7705

N° 35

N° 36



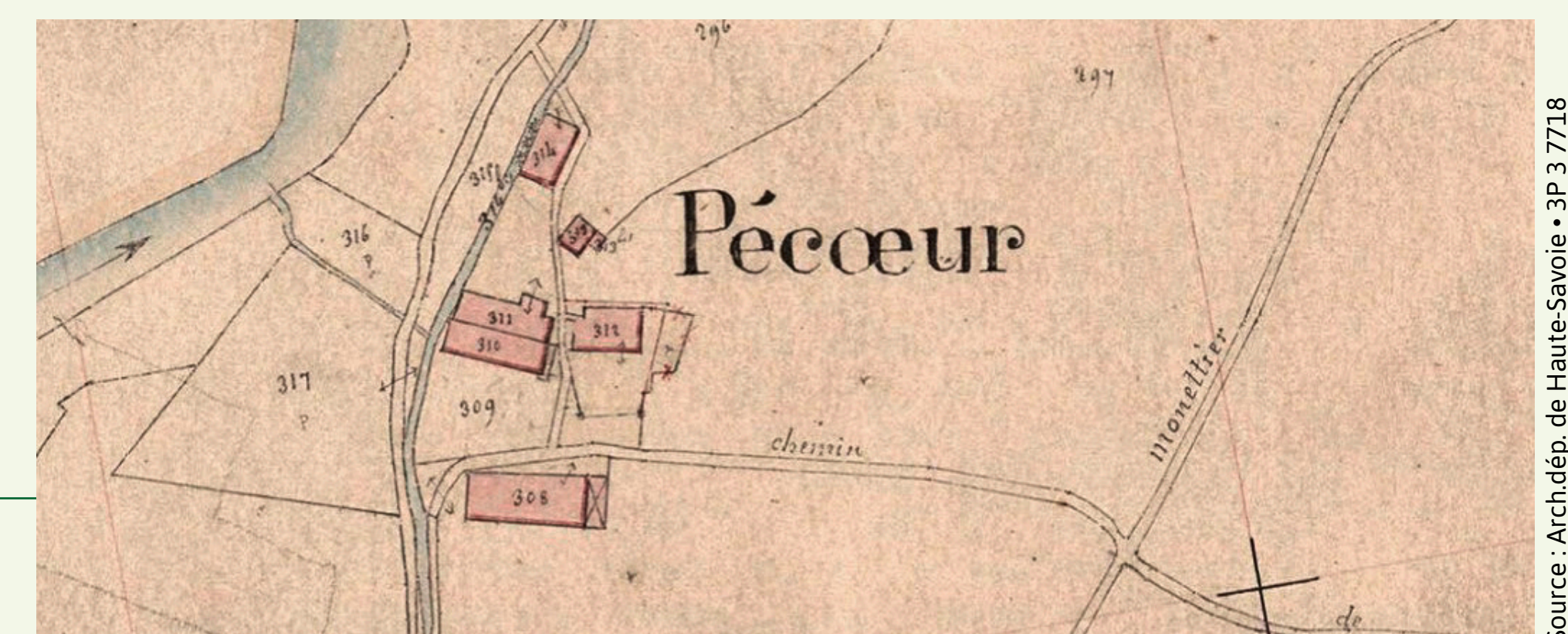
SAINT-JORIOZ / Pécoeur

Laudon

N°307 - Sol de moulin et moulin

N°314 - Sol de moulin et moulin

FALQUET Olympe* à Annecy



Source : Arch.dép. de Haute-Savoie - 3P 37718

* Olympe FALQUET

Fille du baron François FALQUET, conseiller à la Cour d'Appel de Chambéry et de la baronne Jenny FALQUET née AMBLET, épouse du comte Auguste VIALARDI de VERONE, est décédée à Turin le 2 décembre 1869. Ces moulins étaient acensés (loués). Le moulin cadastré N°307 deviendra la propriété de Jacques SUSCILLON et de son gendre Charles COTTET, tous deux meuniers, pour moitié chacun et sera, par la suite la taillanderie de Jean-Claude COTTET, fils de Charles.

Le moulin cadastré N°314 deviendra la propriété de Pierre MEGEVAND (né MEGEVENT 1834-1894). La déclaration de succession faite par ses ayant droits le 11 décembre 1894, mentionne outre le moulin, une huilerie et un battoir à chanvre.

- N° 36 Moulin
- N° 35 Moulin
- N° 32 Moulin
- N° 34 Scierie
- N° 33 Pressoir
- N° 29 Battoir
- N° 30 Scierie
- N° 31 Moulin
- N° 28 Martinet

La force de l'eau

LE PATRIMOINE HYDRAULIQUE

au milieu du 19^e siècle / 1865

SAINT-JORIOZ

2/2

N° 37
N° 38
N° 39
N° 40

SAINT-JORIOZ / Pont Laudon

Laudon

N°425 - Sol de scierie et scierie

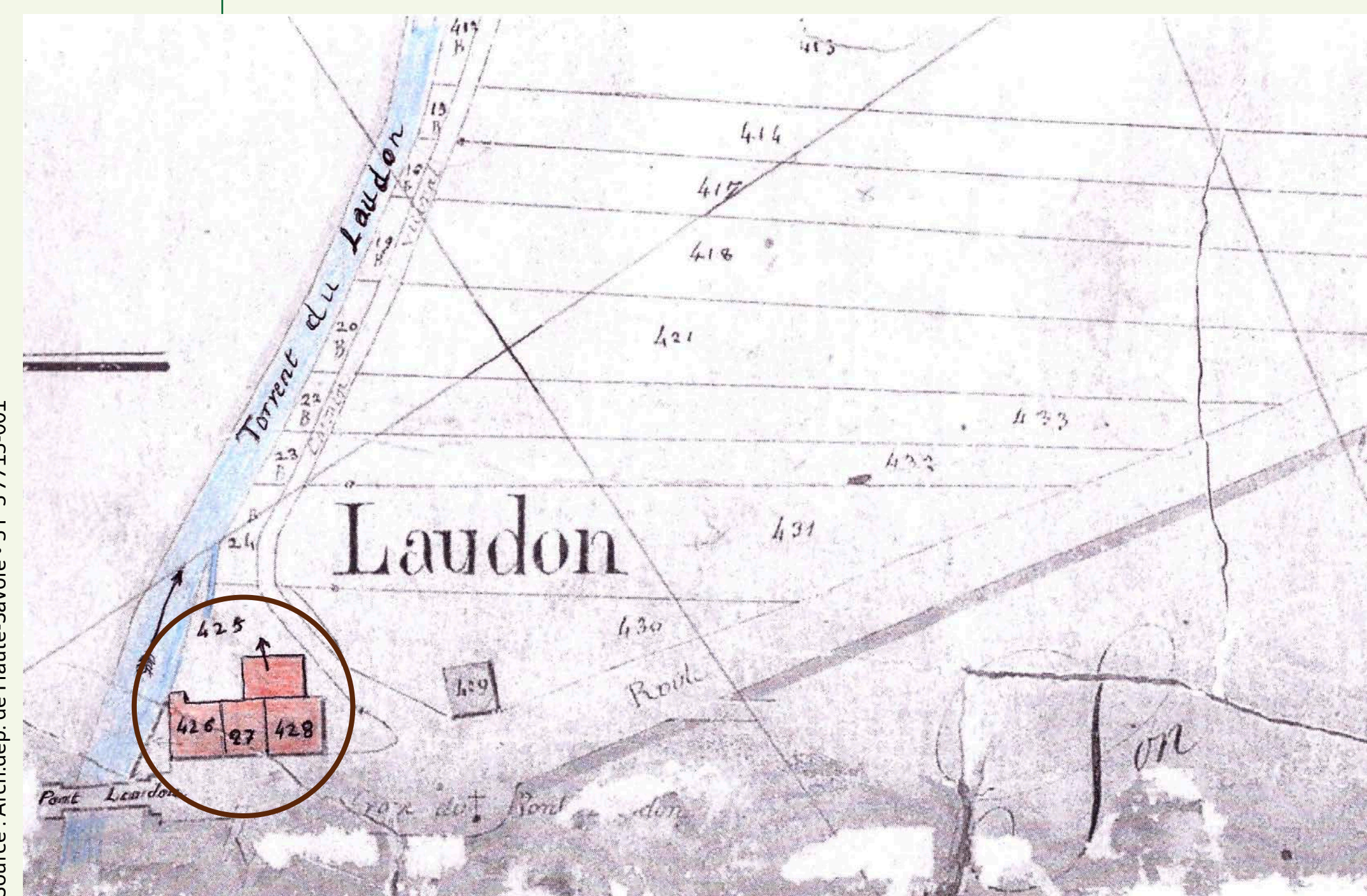
N°426 - Sol de moulin et moulin

N°427 - Sol de huilerie et huilerie

N°428 - Sol de battoir à blé et battoir à blé

MARCLAY de St REAL Jean François les héritiers au Villard

POULET Pierre à La Chapelle du Puits



Source : Arch. dépt. de Haute-Savoie - 3 P 3 7713-001

N° 41

SAINT-JORIOZ / Bois du Var

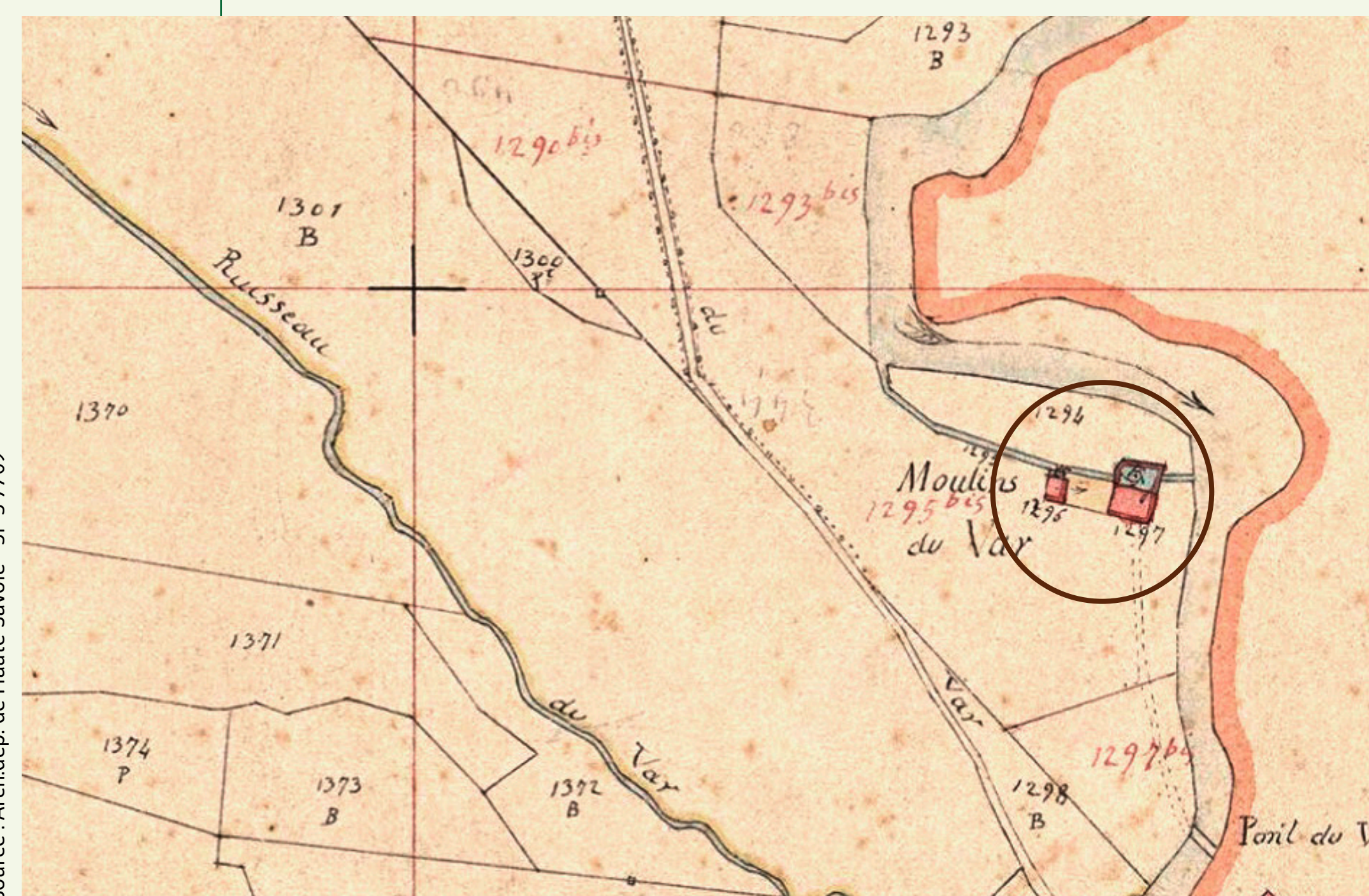
Torrent du Var

N°1295 - Bief

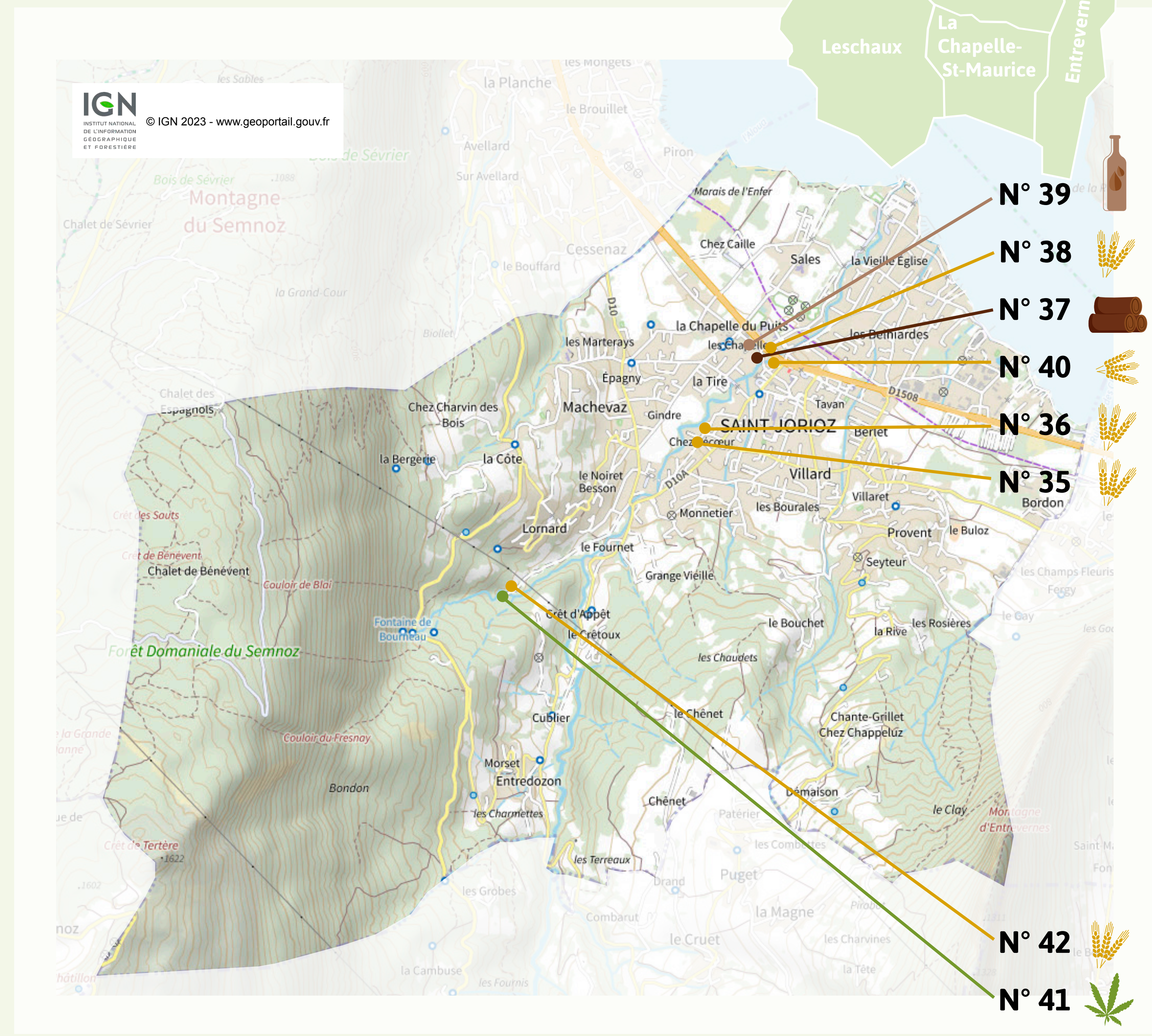
N°1296 - Sol de moulin et moulin à chanvre

N°1297 - Sol de moulin et moulin à blé

JACQUEMOUD Thomas au Var



Source : Arch. dépt. de Haute-Savoie - 3P 3 7709



- N° 39 Huilerie
- N° 38 Moulin
- N° 37 Scierie
- N° 40 Battoir
- N° 36 Moulin
- N° 35 Moulin
- N° 42 Moulin
- N° 41 Moulin

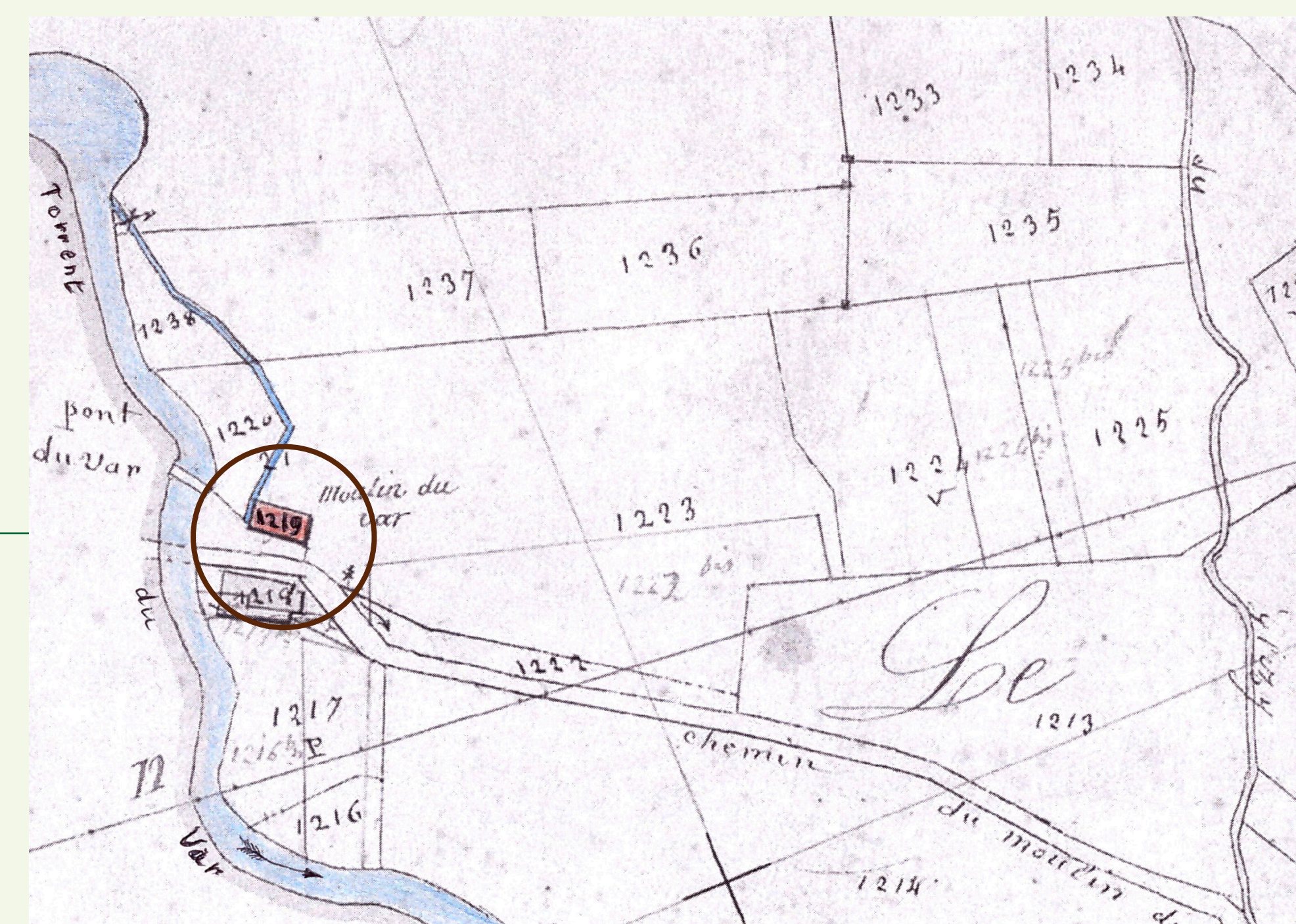
N° 42

SAINT-JORIOZ / Moulin du Var

Torrent du Var

N°1219 - Sol de moulin et moulin

JACQUEMOUD Gaspard au Var



Source : Arch. dépt. de Haute-Savoie - 3 P 3 7708

La force de l'eau

LE PATRIMOINE HYDRAULIQUE

au milieu du 19^e siècle / 1865

SEVRIER



N° 43

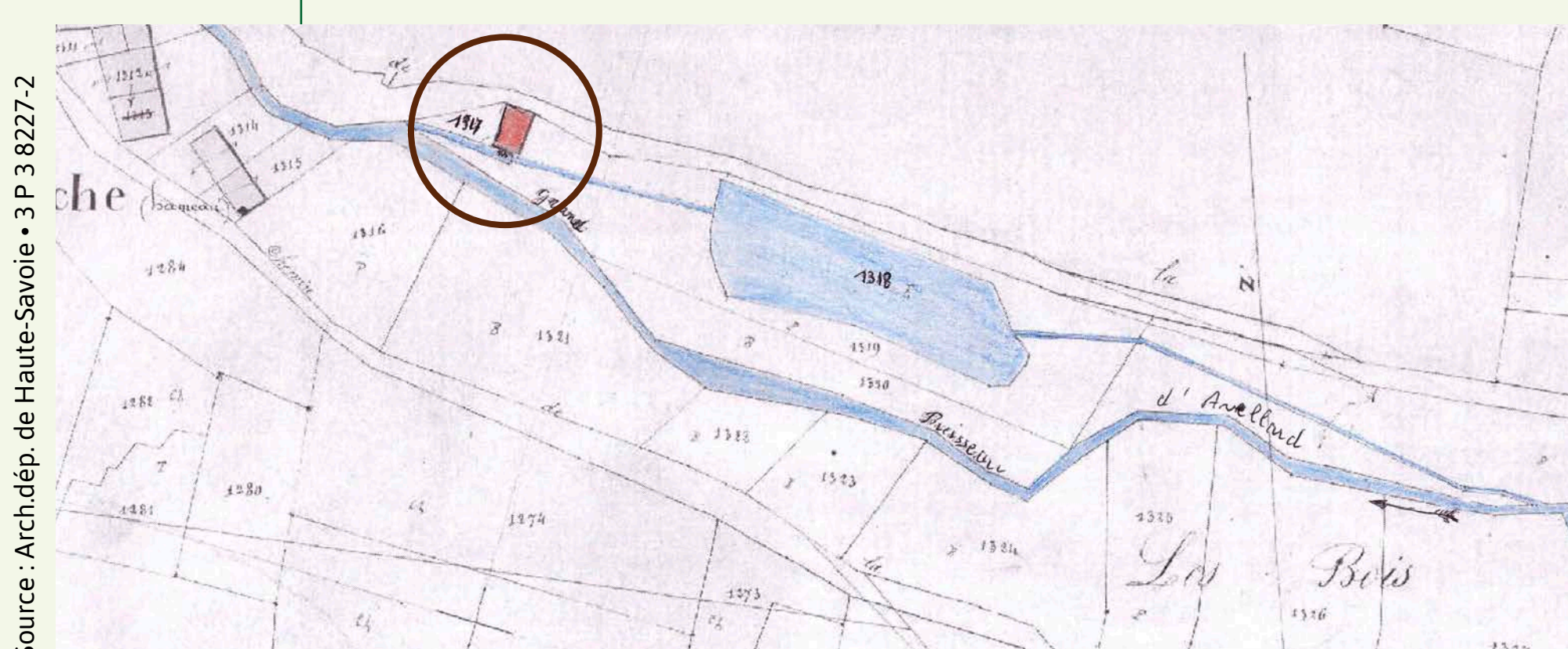
📍 SEVRIER / Les Bois
~ Le Grand Ruisseau d'Avellard



N°1317 - Sol de moulin et moulin

N°1318 - Etang

👤 RUFFIER Jacques à la Planche



Source : Arch. dép. de Haute-Savoie - 3 P 3 8227-2

N° 44

📍 SEVRIER / Les Plantées
~ Ruisseau de la Combe



N°1539 - Etang

N°1540 - Sol de moulin et moulin

👤 BOUVARD Joseph à la Combe



Source : Arch. dép. de Haute-Savoie - 3 P 3 8219

N° 45

📍 SEVRIER / Les Marais
~ Ruisseau de la Planche



N°101 - Sol de Scierie

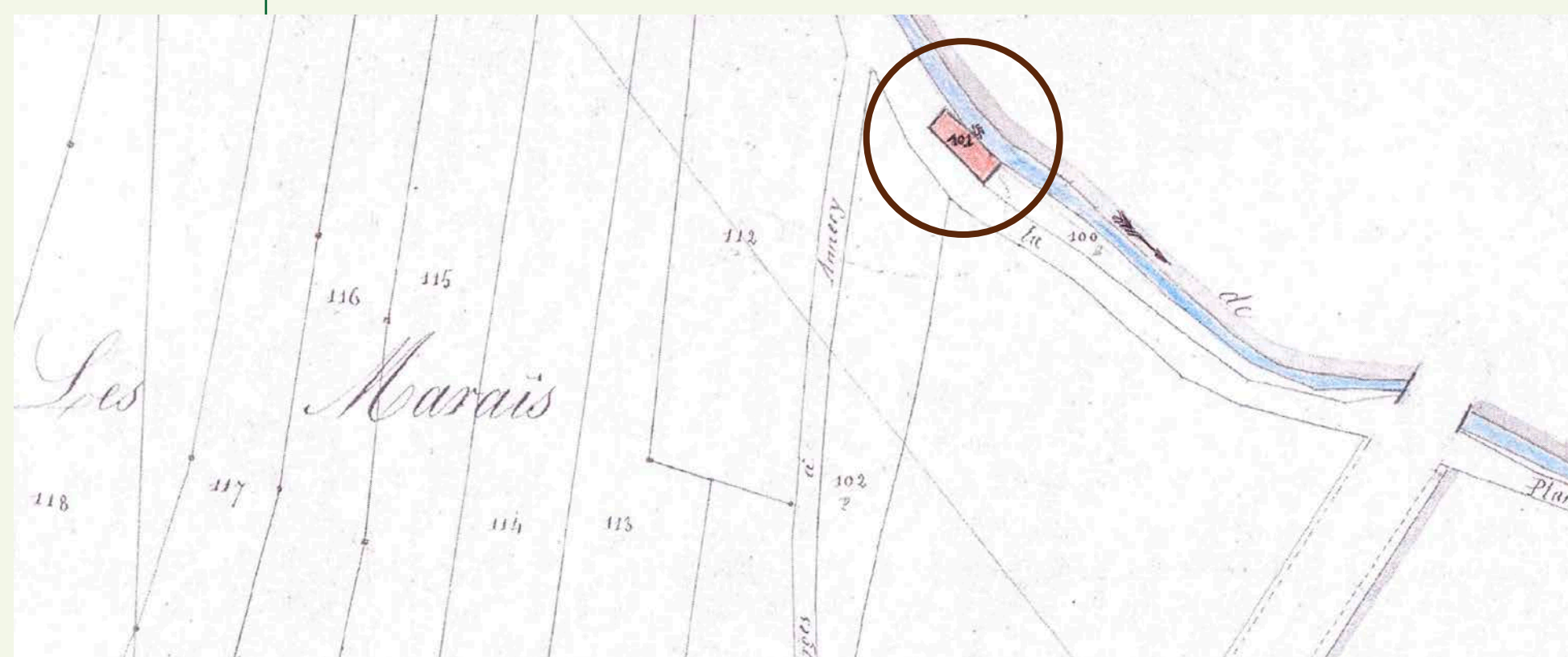
👤 BRUNIER François à Sevrier 1/3

👤 BRUNIER Jean à la Combe 1/3

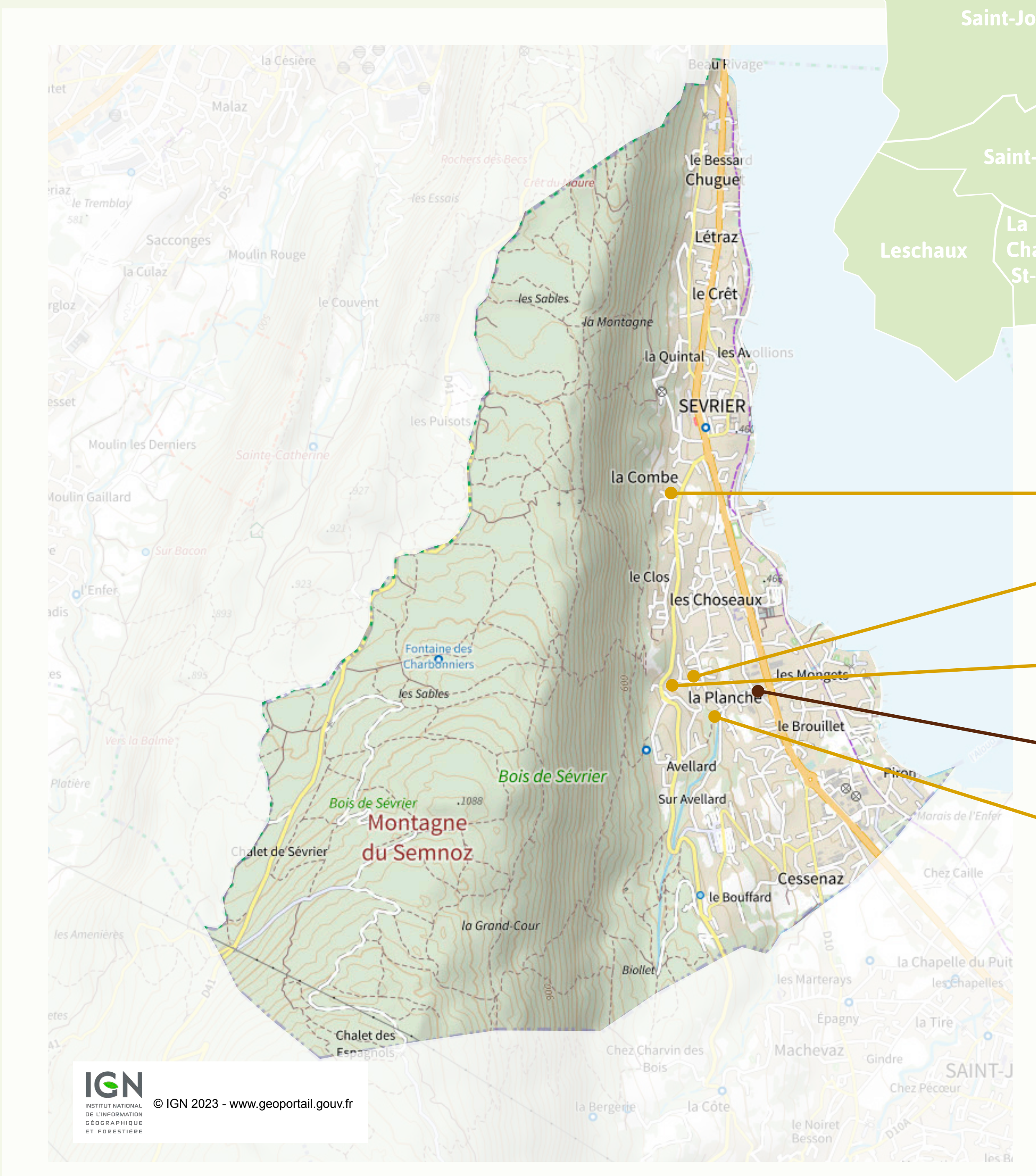
👤 BRUNIER Felix à la Combe 1/3

N°101 - Scierie

👤 HERISSON Jean à la Planche



Source : Arch. dép. de Haute-Savoie - 3 P 3 8222



N° 44 🌾 Moulin

N° 47 🌾 Moulin

N° 46 🌾 Moulin

N° 45 🪵 Scierie

N° 43 🌾 Moulin

N° 46
N° 47

📍 SEVRIER / Sous les Crêts
~ Ruisseau des Carrières

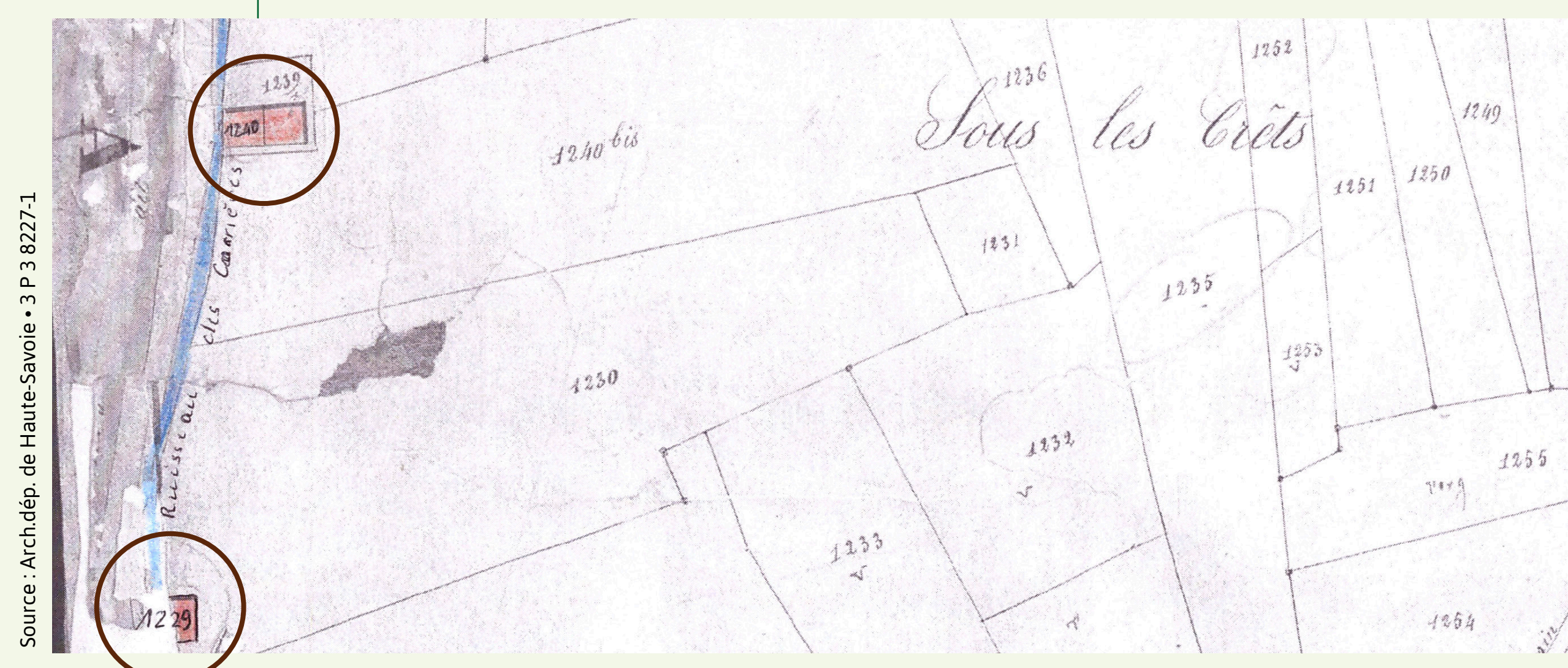


N°1229 - Sol de moulin et moulin

👤 LANOZ François à la Planche

N°1240 - Sol de moulin et moulin en ruine

👤 GURRET Jacques à la Planche



Source : Arch. dép. de Haute-Savoie - 3 P 3 8227-1